



ACTA DE LA 1ª. SESIÓN ANUAL 2014 DEL COMITÉ DE PLANEACIÓN PARA EL DESARROLLO DEL ESTADO DE CHIHUAHUA (COPLADE).

En la ciudad de Chihuahua, Chih., siendo las 12:00 horas de 11 de abril de 2014 se celebró en el Salón 25 de Marzo de Palacio de Gobierno, la 1ª. Sesión Anual 2014 del Comité de Planeación para el Desarrollo del Estado de Chihuahua (COPLADE), con la participación de los miembros permanentes e invitados, cuyos nombres y firmas aparecen al final de la presente Acta.

ORDEN DEL DÍA

1. Bienvenida y presentación del Presidium.
2. Declaratoria de quórum legal para la celebración de la sesión.
3. Aprobación del Orden del Día.
4. Mensaje y propósitos de la reunión.
5. Intervención del Secretario Técnico del COPLADE.
6. Seguimiento y propuesta de programación de los recursos pendientes de ejercer del Fondo de Infraestructura Social Estatal 2013.
7. Presentación, análisis y propuesta de programación del Fondo de Infraestructura Social Estatal 2014.
8. Acuerdos.
9. Asuntos Generales.
10. Clausura.

DESARROLLO DE LA REUNIÓN

Punto 1. BIENVENIDA. La Lic. Beatriz del Carmen Núñez Baca, maestra de ceremonias de este evento, da la bienvenida a los miembros del COPLADE agradeciendo su asistencia y presenta a los representantes de las instancias estatales y federales del presidium, así como a los Presidentes Municipales o sus representantes y a los invitados de las Cámaras y Asociaciones asistentes.

Punto 2. QUORUM LEGAL. Una vez revisada la lista de asistencia y con la concurrencia registrada, se hace del conocimiento de la asamblea que se cubren los requisitos del quórum legal para la celebración de la sesión. Anexo 1.

Punto 3. ORDEN DE DÍA. Se da lectura al Orden del Día programado y se somete a votación de los integrantes del COPLADE, quedando aprobado por unanimidad.

Punto 4. MENSAJE Y PROPÓSITOS DE LA REUNIÓN. El Lic. Christian Maldonado Noriega, Coordinador de Planeación y Evaluación en representación del Ing. Jaime Ramón Herrera Corral, Coordinador General del COPLADE, manifiesta que esta reunión se da en cumplimiento a lo establecido para la planeación participativa e institucional y que servirá para definir las obras y acciones que se ejecutarán con recursos del Fondo para la Infraestructura Social Estatal (FISE).

Asimismo agradece la presencia de los representantes de los órdenes de gobierno estatal, federal y municipal, así como de los sectores social y privado y menciona que con ello se fortalecen los mecanismos de planeación y transparencia en el ejercicio de los recursos público, en beneficio a la población más desfavorecida del estado.

Punto 5. MENSAJE SECRETARIO TÉCNICO. La Ing. Nora Marcela Mejía Peña, en representación del Lic. José Luis de la Madrid Téllez, Delegado Federal de la SEDESOL en el Estado y Secretario Técnico del COPLADE, saluda a los presentes y menciona que el Gobierno Federal reitera el compromiso de trabajar en coordinación con los órdenes de gobierno estatal y municipal en la programación del FISE, el cual cuenta con un presupuesto de más de 135 millones de pesos para este ejercicio fiscal y cuyo objetivo principal es el desarrollo de las zonas con mayor grado de rezago social.

Menciona que la SEDESOL promoverá la adecuada aplicación de los recursos asignados a este rubro, de acuerdo a los lineamientos y adecuaciones a la Ley de Coordinación Fiscal emitidos para el 2014, por lo que exhorta a trabajar conjuntamente con el Gobernador César Duarte Jáquez, quien busca mejorar la calidad de vida de todos los chihuahuenses, ya que uniendo esfuerzos de los tres niveles de gobierno en todo el país, se logrará disminuir la pobreza extrema en la que viven más de 11 millones de personas.

Asimismo, aprovecha la ocasión para reiterar a los Presidentes Municipales presentes, que es necesario la entrega del listado de proyectos a realizar con los recursos del Fondo de Aportaciones para la Infraestructura Social Municipal en este año y se pone a sus órdenes para cualquier aclaración al respecto.

Punto 6. FISE 2013. La Ing. Leonor Ornelas Hernández, Directora de Programación de Inversión Pública expuso las características del Fondo de Infraestructura Social para las Entidades (FISE) para el ejercicio fiscal 2013, mencionando que de acuerdo a lo establecido para este fondo hasta diciembre de 2013 en el artículo 33 de la Ley de Coordinación Fiscal, el mismo se debía destinar exclusivamente al financiamiento de obras, acciones sociales básicas y a inversiones de alcance o ámbito de beneficio regional o intermunicipal que beneficien directamente a sectores de su población que se encuentren en condiciones de rezago social y pobreza extrema.

Menciona que en la 1ª y 2ª. Sesiones del COPLADE de 2013, se autorizaron las obras que están contenidas en el documento que se entregó en las carpetas que tienen cada uno de los asistentes, Anexo 2 de la presente acta, quedando un saldo pendiente de ejercer para el 2014 de \$33,210,623.82, que conjuntamente con \$2,517,205.00 de intereses generados al 31 de marzo, hacen un total de \$35,727,828.82, los cuales se utilizarán en la continuación del Centro de Salud con Servicios Ampliados de Moris, construcción y equipamiento de espacios



educativos en las Universidades Tecnológicas de la Sierra y Tecnológica de Balleza, así como en la continuación de la carretera Samachique- Batopilas en el tramo que construye la Secretaría de Comunicaciones y Obras Públicas del Estado, tal y como se menciona en el Anexo 2 de la presente acta, obras aprobadas desde el 2013; asimismo se plantea que el remanente de intereses, por un monto de \$2,324,266.82, se asigne a la rehabilitación de 18 puentes colgantes en diversas regiones de la Sierra Tarahumara, cuyo desglose se encuentra en el Anexo 2-A; comenta que estas obras fueron realizadas en años anteriores, también con recursos del FISE y que tienen un promedio de construcción de 9 años, por lo que ya requieren de trabajos de rehabilitación mayor. Asimismo menciona que este tipo de proyectos son de gran relevancia para las comunidades serranas, particularmente en las zonas de las barrancas. Se anexa fichas informativas sobre la ubicación física y características de cada una de estas acciones, Anexo2-B.

Punto 7. FISE 2014. Continuando con la reunión, para la presentación de la propuesta de distribución de recursos para realizar obras y acciones con el Fondo de Infraestructura Social Estatal asignados en el ejercicio fiscal 2014, la Ing. Ornelas menciona que el 9 de diciembre de 2013 se publicaron las modificaciones a la Ley de Coordinación Fiscal y que en lo concerniente a este fondo, se modificó el artículo 33 de la ley, quedando el destino de dicho fondo de la siguiente forma: "Deberá destinarse a obras y acciones que beneficien preferentemente a la población de los municipios, demarcaciones territoriales y localidades que presenten mayores niveles de rezago social y pobreza extrema en la entidad".

También menciona que en el mismo artículo se establece que las obras y acciones se deberán orientar preferentemente conforme al "Informe Anual de la Situación de Pobreza y Rezago Social" de las entidades y sus respectivos municipios o demarcaciones territoriales que realice la Secretaría de Desarrollo Social, mismo que se deberá publicar en el Diario Oficial de la Federación a más



tardar el último día hábil de enero de cada ejercicio fiscal, hecho que ya ocurrió el 31 de enero de 2014.

A continuación expone en gráficas, los resultados del Informe Anual de la Situación de Pobreza y Rezago Social para el Estado de Chihuahua, donde se aprecia las principales carencias que se tienen en el estado; sin embargo se define que de acuerdo a las características del fondo y al tipo de proyectos que permiten los lineamientos del mismo, solo serán los indicadores de carencia por servicios de salud, en cuanto al incremento y mejora de la infraestructura y el de servicios básicos en la vivienda, en los aspectos de agua potable, drenaje y electrificación, los que se pueden atender con este fondo. Se anexa reporte del Informe Anual de Pobreza para el Estado de Chihuahua, a la presente Acta, Anexo 3.

Asimismo se mencionaron los tipos de proyectos que están considerados en el Catálogo de Proyectos contenido en los Lineamientos emitidos por la SEDESOL. También se menciona la clasificación que se da a cada tipo de proyecto en cuanto a su contribución a mejorar los indicadores de bienestar, clasificándolos en de acción directa, indirecta, complementaria y proyectos especiales. Se anexa cuadro al respecto, Anexo 4. Se comenta que para los proyectos complementarios solo se puede invertir hasta un 15%, que en este caso equivale a 20 millones de pesos.

También se muestra la relación publicada en el Diario Oficial de la Federación el 3 de diciembre de 2013, con los municipios y las Áreas Geo-estadísticas Básicas Urbanas (AGEB) que se encuentran definidos como Zonas de Atención Prioritaria (ZAP) y que son el ámbito de trabajo del fondo. Anexo 5

Se menciona que la asignación de recursos del FISE para el ejercicio fiscal 2014 asciende a \$135,359,198.00 y a continuación se presentó la propuesta de proyectos, los cuales están contenidos en el Anexo 6 de esta acta y se comentó



que enseguida se expondría las características de dichos proyectos. Asimismo se aclaró que en esta sesión, solo se presentan proyectos por un total de \$84,782,000.79, quedando un saldo pendiente de \$50,577,197.21, monto que se tiene previsto considerar en el marco de los programas del Convenio de Desarrollo Social con la SEDESOL y que una vez que se tenga la información disponible, se les invitará de nuevo para su análisis y en su caso aprobación.

A continuación el C.P. Enrique Antonio Navarrete Jurado, Director de Planeación, Evaluación y Desarrollo de la Secretaría de Salud presentó tres proyectos de rehabilitación, ampliación y mejoramiento de la infraestructura física de los Centros de Salud de Chínipas, Maguarichi y Nonoava, municipios considerados ZAP (zonas de atención prioritaria), como ya se expuso anteriormente y que permitirá que estas unidades médicas cuenten con la Acreditación necesaria para atender a derechohabientes del Seguro Popular, lo que traerá beneficios directos a la población ya afiliada y que además permitirá la incorporación de nuevos derechohabientes. Se anexa descripción de cada obra, así como la proyección de los beneficios esperados, Anexo 7

Continuando con la exposición, el Ing. Humberto González Lerma, jefe de departamento de la Dirección General de Programas de Inversión Pública de la Secretaría de Hacienda, menciona que de acuerdo al XIII Censo General de Población y Vivienda 2010, en el Estado de Chihuahua, se detectaron 910,647 viviendas particulares habitadas, de las cuales 86,884 están reportadas como viviendas que no cuentan con los servicios básicos de agua, drenaje o electrificación y que de estas viviendas, se encuentran 29,898 sin energía eléctrica, lo que representa el 3.2 % del total de viviendas y que éstas viviendas son el objetivo de atención con recursos del FISE y que para ello, se presenta una propuesta para electrificación de 47 poblados rurales en los municipios de la zona serrana, acciones que están consideradas dentro del Convenio con la Comisión Nacional para el Desarrollo de los Pueblos Indígenas (CDI) y en donde también participa la Comisión Federal de Electricidad (CFE), por un monto total de 100



millones de pesos , donde la CDI aporta el 50%, la CFE el 30% y se propone que con recursos del FISE, el Gobierno del Estado aporte el restante 20%, que equivale a \$19,948,000.00. Se anexa cuadro descriptivo de las acciones, donde se definen las localidades beneficiadas, así como sus características de marginación y rezago social y metas a alcanzar, Anexo 8.

Asimismo menciona que con ello se electrificarían un total de 1,149 viviendas, lo que representa el 3.84% de las viviendas sin energía eléctrica, por lo que se disminuiría en este porcentaje el déficit del servicio. Sin embargo, aclara que se encontró que en el levantamiento de requerimientos que realizó la CFE, se tiene una diferencia entre el número de viviendas reportadas en el Censo como faltante de electricidad y las que encontró la CFE en campo, ya que en la mayoría de los casos fueron más las que requieren el servicio, que las que se reportan en el Censo, por lo que este porcentaje podría variar. Asimismo, expuso que todas las poblaciones a beneficiar se encuentran en los municipios considerados Zonas de Atención Prioritarias y que las localidades son consideradas como de alta y muy alta marginación; sin embargo, hay algunas localidades que en el Grado de Rezago aparecen como clasificación de Medio, ya que se han realizado en años anteriores obras de infraestructura, pero que en las zonas donde se realizan las obras, no se cuenta con los servicios básicos, por lo que considera que estas viviendas en particular están en alto grado de rezago. También menciona que son localidades elegibles por los programas de la CDI, cuya población indígena es en promedio del 70%.

Enseguida, el Ing. Jorge Charles Sánchez, Director de Planeación y Evaluación de la Junta Central de Agua y Saneamiento, expone que del total de viviendas particulares habitadas que están reportadas en el estado, que ya se mencionaron, 46,180 viviendas no cuentan con el servicio de agua potable, lo que representa un 5.07 % del total de viviendas y que este es otro indicador sobre el que se trabajará con recursos del FISE y para ello, presenta la propuesta de atender 574 viviendas dotándolas del servicio de agua potable en localidades de la zona serrana, también dentro del convenio con la CDI y con ello se disminuiría en 1.24% el



déficit. También aclara que como en el caso de la electrificación, se encontraron diferencias entre las viviendas reportadas en el Censo y el levantamiento físico y solicitudes que se tienen de la comunidad con deficiencias en este servicio. Asimismo expuso que la inversión con recursos del FISE se propone en \$31,831,410.00 y que la CDI aportaría \$127,325,639.15 más. Se beneficiaría 33 comunidades, que tienen una población indígena en promedio de 74% y que con estas acciones prácticamente quedarían con servicio el total de la población de estas comunidades, quedando solo pendiente viviendas que se encuentran muy dispersas. Anexo 9.

Siguiendo con la exposición de proyectos, el Ing. Guillermo Amador Morales, Director de Caminos de la Secretaría de Comunicaciones y Obras Públicas expuso que se propone continuar con la construcción de 2 tramos carreteros, también considerados en el Convenio con la CDI y que son el camino E.C. Km 86+800 (San Juanito – Basaseachi) – Uruachi Tramo: Km 24+000 al Km 34+500 con \$8,000,000.00, para avanzar en 10.5 kms. y con el camino E.C. Km 29+620 (San Juanito-Basaseachi)- Maguarichi, tramo Km. 19+000 al Km. 25+500 con una inversión de \$12,000,000.00, con lo que se avanzaría en 6.5 Kms. Expone que estas obras permitirán comunicar varias localidades, rancherías y zonas de producción forestal hacia vías de comunicación más accesibles y con ello poder llevar servicios de salud, alimentación y educación a estas comunidades, así como la posibilidad de un desarrollo económico en la región. Anexo 10.

PUNTO 8. ACUERDOS. En este punto se sometió a consideración de los miembros de la asamblea la votación para autorizar que los recursos remanentes del Fondo de Infraestructura Social Estatal 2013, por un monto de \$35,727,828.82 para que se utilicen en las obras consideradas en el Anexo 5 de esta Acta. Una vez votada la propuesta quedó asentado lo siguiente:

“Se documenta que se aprueban la situación programática de las obras, acciones sociales básicas y a inversiones de alcance o ámbito de beneficio regional o intermunicipal que beneficien directamente a sectores de su población que se



encuentren en condiciones de rezago social y pobreza extrema que se programaron con recursos del Fondo para la Infraestructura Social Estatal autorizados en el 2013, por un monto de \$35,727,828.82”.

Asimismo, también se solicitó a los presentes emitir su voto a favor para que se autorizaran recursos del Fondo de Infraestructura Social Estatal 2014 para ser utilizados en las obras y acciones propuestas, contenidas en el Anexo 6 de esta Acta. Una vez votada la propuesta quedó asentado lo siguiente:

“Se documenta que se aprueban la situación programática de obras y acciones que beneficien preferentemente a la población de los municipios, demarcaciones territoriales y localidades que presenten mayores niveles de rezago social y pobreza extrema en la entidad, que se realizarán con aportaciones federales que recibirá el Estado con cargo al Fondo de Infraestructura Social para Entidades en el 2014, por un monto de \$84,782,002.00 y se aprueba también que los intereses que se generen se apliquen en obras y acciones similares a las que se están proponiendo para los recursos normales”.

PUNTO 9. ASUNTOS GENERALES. Se instó a todas las instancias ejecutoras y sectoriales que realizarán acciones con los recursos del FISE 2013 y 2014 para que presenten los expedientes técnicos de obra actualizados ante la Secretaría de Hacienda para su aprobación y que consideren los lineamientos establecidos para este fondo según corresponda; asimismo, a que se promueva la participación social en las localidades beneficiadas, en el destino, aplicación y vigilancia de las obras, para lo cual se deberá integrar el Comité de Participación Social para cada una de ellas.

Se menciona que se elaborará la minuta de la Reunión, misma que será integrada con las participaciones anteriores y los acuerdos que aquí se tomaron. La cual se pasará a firmas y se le anexará la lista de asistencia con las firmas de los representantes de los Gobiernos Estatal, Federal y los Municipales, así como de



los sectores social y privado que dan validez a la presente minuta en términos de lo dispuesto por el Artículo 4 Fracción VIII del Reglamento Interno del Comité de Planeación para el Desarrollo del Estado de Chihuahua.

PUNTO 10. CLAUSURA. Siendo las 14:00 horas del 11 de abril de 2014. Se declara clausurada la 1ª. Sesión Anual 2014 del Comité de Planeación para el Desarrollo del Estado de Chihuahua, por parte del Lic. Christian Maldonado Noriega, en su carácter de representante del Coordinador General del COPLADE.

Chihuahua, Chih., a 11 de abril de 2014

**EL COORDINADOR GENERAL DEL
COPLADE**

LIC. CHRISTIAN MALDONADO NORIEGA
COORDINADOR DE PLANEACIÓN Y
EVALUACIÓN
SECRETARÍA DE HACIENDA

EL SECRETARIO TÉCNICO DEL COPLADE

ING. NORA MARCELA MEJÍA PEÑA
COORDINADORA DE PLANEACIÓN Y
EVALUACIÓN DE LA DELEGACIÓN
FEDERAL DE LA SEDESOL

**SECRETARÍA DE LA CONTRALORÍA
OBSERVADOR**

ING. JUAN JOSÉ BACA HERRERA
DIRECTOR DE AUDITORÍA DE
PROGRAMAS DE INVERSIÓN



Chihuahua
Gobierno del Estado

PRIMERA REUNIÓN ORDINARIA DEL COPLADE 2014

COMITÉ DE PLANEACIÓN PARA EL DESARROLLO DEL ESTADO

HOJA DE REGISTRO



NOMBRE Y APELLIDO

CARGO

SEXO

EDAD

CORREO ELECTRÓNICO

TELÉFONO

FIRMA

| NOMBRE Y APELLIDO | CARGO | SEXO | EDAD | CORREO ELECTRÓNICO | TELÉFONO | FIRMA |
|--------------------------------------|--|------|------|--|----------------|-------|
| ING. JAIME RAMÓN HERRERA CORRAL | SECRETARIO DE HACIENDA Y COORDINADOR GENERAL | H M | 33 | Christian.maldonado@gmail.com | (649) 764118 | |
| LIC. JOSÉ LUIS DE LA MADRID TÉLLEZ | DELEGADO FEDERAL DE LA SEDESOL | H M | 38 | noora.megaresdelgado@gmail.com | 4-10-90-94 | |
| M.A.P. Y LIC. LIZ AGUILERA GARCÍA | SECRETARIA DE LA CONTRALORIA <i>Juanes José Basoa Herrera</i> | H M | 59 | jjbasoa1@hotmail.com | 6141849442 | |
| PROFR. RAFAEL SERVANDO PORTILLO DÍAZ | SECRETARIO DE DESARROLLO SOCIAL | H M | 65 | rportillo@hotmail.com | 614 429 3385 | |
| ING. EDUARDO ESPERÓN GONZÁLEZ | SECRETARIO DE COMUNICACIONES Y OBRAS PÚBLICAS | H M | 57 | eduardo.esperon@gmail.com | | |
| ING. EFRAÍN OLIVARES LIRA | DIRECTOR GENERAL DEL CENTRO DE LA SCT | H M | 58 | acorodora@sct.gob.mx | (614) 380-4218 | |
| ING. PABLO ESPINOZA FLORES | SECRETARIO DE EDUCACIÓN, CULTURA Y DEPORTE | H M | 52 | frulllosch@gmail.com | 614 2478634 | |
| C. MARTÍN WBALDO SOLÍS REYES | DELEGADO FEDERAL DE LA CDI | H M | | <i>martinwbaldosolisreys@gmail.com</i> | 614.429.3154 | |
| C. FELIPE SALASPLATA MENDOZA | DIRECTOR GENERAL DE DESARROLLO MUNICIPAL | H M | 40 | <i>felipe.salasplata@gmail.com</i> | | |
| LIC. GERARDO VILLEGAS MADRILES | DIRECTOR GENERAL DE ADMINISTRACIÓN DE LA SECRETARÍA DE HACIENDA | H M | | | | |
| ING. ANDRÉS CORRAL ARMENDARIZ | SUPERINTENDENTE ZONA CHIHUAHUA DE LA CFE | H M | 51 | andres.corral@cpa.gob.mx | 614 4 39 9500 | |



Chihuahua
Gobierno del Estado

PRIMERA REUNIÓN ORDINARIA DEL COPLADE 2014

COMITÉ DE PLANEACIÓN PARA EL DESARROLLO DEL ESTADO

HOJA DE REGISTRO



NOMBRE Y APELLIDO

CARGO

SEXO

EDAD

CORREO ELECTRÓNICO

TELÉFONO

FIRMA

| | | | | | | | | |
|--|--|---|---|----|--|------------|-------|--|
| LIC. CARLOS GERARDO HERMOSILLO ARTEAGA | PRESIDENTE DEL CONSEJO DIRECTIVO DE JCAS | H | M | | Rep Jorge Charles S. <i>Repositor</i> | 4393500 | | |
| LIC. MIGUEL ÁNGEL GONZÁLEZ GARCÍA | VOCAL EJECUTIVO DE LA COORDINACIÓN ESTATAL DE LA TARAHUMARA | H | M | | Josus Saenz | | | |
| ING. GUILLERMINA HERNÁNDEZ VÁZQUEZ | ENCARGADA DE LA DIRECCIÓN GENERAL DE PROGRAMAS DE INVERSIÓN PÚBLICA DE LA SECRETARÍA DE HACIENDA | H | M | 49 | gubernandehualqui.gub.mx | 4293412 | | |
| M.E. CHRISTIAN MALDONADO NORIEGA | COORDINADOR DE PLANEACIÓN Y EVALUACIÓN DE LA SECRETARÍA DE HACIENDA | H | M | | | | 12405 | |
| ING. LEONOR ORNELAS HERNÁNDEZ | DIRECTORA DE PROGRAMAS DE INVERSIÓN DE LA DIRECCIÓN GENERAL DE PROGRAMAS DE INVERSIÓN PÚBLICA | H | M | 54 | leonornelas@chihuahua.gub. | | | |
| ING. FRANCISCO SANTINI RAMOS | PRESIDENTE DE CANACINTRA | H | M | | Francisco Ripstein | 4424508 | | |
| C. EDUARDO RAMÍREZ BALDERAMA | PRESIDENTE DE CANACO | H | M | 38 | konlewis@chihuahua.gub. | 0141845833 | | |
| ING. IVÁN NOÉ SIMENTAL ORTEGA | PRESIDENTE DE LA CMIC | H | M | 46 | construccionesinso de lafornal.com | 4145649 | | |
| ING. JOSÉ DE JESÚS MARROQUÍN PÉREZ | PRESIDENTE DE LA CANADEVI | H | M | 50 | josano@alderdeurbiniano.com | 4067721 | | |
| LIC. LEÓN FELIPE FAJER MATAR | PRESIDENTE DE LA FECANACO | H | M | | | | | |
| LIC. RODOLFO VALENZUELA ESTRADA | DIRECTOR DEL CONSEJO PARA EL DESARROLLO ECONÓMICO DEL ESTADO DE CHIHUAHUA | H | M | | rodolfo.valenzuela@desarrollo.chihuahua.gub.mx | | | |



Chihuahua
Gobierno del Estado

PRIMERA REUNIÓN ORDINARIA DEL COPLADE 2014

COMITÉ DE PLANEACIÓN PARA EL DESARROLLO DEL ESTADO

HOJA DE REGISTRO



NOMBRE Y APELLIDO

CARGO

SEXO

EDAD

CORREO ELECTRÓNICO

TELÉFONO

FIRMA

| NOMBRE Y APELLIDO | CARGO | SEXO | EDAD | CORREO ELECTRÓNICO | TELÉFONO | FIRMA |
|-------------------------|---|------|------|---------------------------------|---------------------|-------|
| Gynthia Zebion Sandoval | Personal auxiliar | H | 33 | gynthia.zebion@chihuahua.gob.mx | 439 3500 | |
| MARCO VALEZ | Asesor Técnico | H | 46 | MVargas@chihuahua.gob.mx | 41267300 12614 | |
| JOSÉ BARRAZA | SEC. PARTICIPAL SDS | M | 45 | jgonzalez@chihuahua.gob.mx | 4293585 | |
| JOSÉ LUIS JEPPE | Jefe de Departamento | H | 47 | ljeppe@chihuahua.gob.mx | 12475 4293300 | |
| José Medina | Asesor Técnico | H | 49 | josemedina@chihuahua.gob.mx | 12332 | |
| José Santos Ramírez | JEFE DEPTO. ELECTRIFICACION | H | 38 | | | |
| José José Saenz R | Coordinador Técnico | H | 50 | jsaenz63@hotmail.es | 3943097 | |
| HECTOR UJAS ROSAS | AREA DE PARTICIPACION COORDINACION ESTADAL DE LA TRANSMISION | H | 52 | scout2332@elotmail.com | 614 1774406 | |
| Emmanuel S. Alala | CAJERA DE CAJA INDUSTRIAL DE RADIO Y TELEVISION | H | 37 | emmanuel.alala@chihuahua.gob.mx | 430.3906 | |
| José L. Espanza | Jefe Depto. | H | 30 | jespanza@chihuahua.gob.mx | 4293300 24-20241 | |
| Amador Amador | Jefe. Depto. | H | 54 | amador@chihuahua.gob.mx | 61419294 | |



Chihuahua
Gobierno del Estado

PRIMERA REUNIÓN ORDINARIA DEL COPLADE 2014

COMITÉ DE PLANEACIÓN PARA EL DESARROLLO DEL ESTADO

HOJA DE REGISTRO



NOMBRE Y APELLIDO

CARGO

SEXO

EDAD

CORREO ELECTRÓNICO

TÉLEFONO

FIRMA

| | | | | | | | |
|--|---|---|---|----|---------------------------------|-------------|--|
| C. JESÚS AUGUSTO MEDINA AGUIRRE | PRESIDENTE MUNICIPAL DE BALLEZA | H | M | 30 | jam-aguirre@latrallam.com | 6491043912 | |
| LIC. EMILIO BUSTILLOS MANJAREZ | PRESIDENTE MUNICIPAL DE BATOPILAS | H | M | | | | |
| C. ERNESTO ESTRADA GONZÁLEZ | PRESIDENTE MUNICIPAL DE BOCOYNA | H | M | 48 | estradagenral@latrallam.com | 6149271115 | |
| PROFR. CIPRIANO ENRÍQUEZ CHÁVEZ | PRESIDENTE MUNICIPAL DE CARICHI | H | M | 33 | profrcid@latrallam.com | 6358395228 | |
| PROFR. HUGO AMED SCHULTZ ALCARÁZ | PRESIDENTE MUNICIPAL DE CHÍNIPAS | H | M | | | | |
| L.A.E. JOSÉ LEOBARDO ACOSTA AGUIRRE | PRESIDENTE MUNICIPAL DE GUACHOCHI | H | M | 46 | acostamx@hotmail.com | 6493921817 | |
| C.P. A. LEOPOLDO EDÉN MOLINA CORRAL | PRESIDENTE MUNICIPAL DE GUADALUPE Y CALVO | H | M | | | | |
| PROFR. CUTBERTO GONZÁLEZ BANDA | PRESIDENTE MUNICIPAL DE GUAZAPARES <i>Casa Alameda Vendedor en Feria</i> | H | M | 51 | jesus.alameda.vandev@hotmai.com | 63522940464 | |
| C. FLORENTINO NÚÑEZ QUEZADA | PRESIDENTE MUNICIPAL DE MAGUARICHI | H | M | 57 | eduardomunoz@latrallam.com | 6351991744 | |
| C. MANUEL CAMARGO PERLA | PRESIDENTE MUNICIPAL DE MORIS | H | M | | manuelcamargoperla@hotmail.com | | |
| C. YUREN CHÁVEZ BOJÓRQUEZ | PRESIDENTE MUNICIPAL DE MORELOS | H | M | | | | |



Chihuahua
GOBIERNO DEL ESTADO

PRIMERA REUNIÓN ORDINARIA DEL COPLADE 2014

COMITÉ DE PLANEACIÓN PARA EL DESARROLLO DEL ESTADO

HOJA DE REGISTRO



NOMBRE Y APELLIDO

CARGO

SEXO

EDAD

CORREO ELECTRÓNICO

TELÉFONO

FIRMA

| NOMBRE Y APELLIDO | CARGO | SEXO | EDAD | CORREO ELECTRÓNICO | TELÉFONO | FIRMA |
|---|--|---|------|----------------------------|--------------|-------|
| PROFR. ISIDRO GONZÁLEZ MOLINA | PRESIDENTE MUNICIPAL DE NONOAVA | H M | 57 | julietehajpis@hotmail.com | 35 592250 | |
| C. DANIEL AARÓN SILVA FIGUEROA | PRESIDENTE MUNICIPAL DE URUQUE | H M | | changasique@hotmail.com | 635 108 6057 | |
| C. ANTONIO RUIZ MARTÍNEZ | PRESIDENTE MUNICIPAL DE URUACHI | H M | | | | |
| M.A.P. ENRIQUE ANTONIO NAVARRETE JURADO | DIRECTOR DE PLANEACIÓN DE LA SECRETARÍA DE SALUD | <input checked="" type="checkbox"/> H M | | enavarrete2004@hotmail.com | 415 1816 | |

11/ABRIL/2014



Chihuahua
Gobierno del Estado

PRIMERA REUNIÓN ORDINARIA DEL COPLADE 2014

COMITÉ DE PLANEACIÓN PARA EL DESARROLLO DEL ESTADO

HOJA DE REGISTRO



NOMBRE Y APELLIDO

CARGO

SEXO

EDAD

CORREO ELECTRÓNICO

TELÉFONO

FIRMA

| NOMBRE Y APELLIDO | CARGO | SEXO | EDAD | CORREO ELECTRÓNICO | TELÉFONO | FIRMA |
|-------------------------------|--|------|------|------------------------------|---------------------------|-------|
| Mrs. Mercedes Villanueva | Primera Dir. Oper. Publica | M | 65 | mercedesvillanueva@yahoo.com | 649 1041826 | |
| José L. ART ARAZOLA VEGA | SECRETARIO | M | 36 | municipiodemoris@hotmail.com | 614 421 1202 | |
| Roberto Arturo Medina Aguilar | Comisariado Ejidal Ejido San Carlos Beltrán | M | 28 | agrod12@hotmail.com | 627-11-194-90 | |
| Luis Román Díaz | Fuertes Ochoa | M | 53 | partilladiaz@hotmail.com | 614 2201374 | |
| Carlos Escarza | Residente Ocampo | M | | | | |
| Pilar Muela A. | Supervisor Administrativo | M | | pilar2013@hotmail.com | 614 1198700 | |
| Bernabé Nájera BACA | Asesor Técnico de CA Construcción de PE | M | | bnajera@chihuahua.gob.mx | Ext 12409 614 17660046 | |
| | | M | | | | |
| | | M | | | | |
| | | M | | | | |



Chihuahua
Gobierno del Estado

Fondo de Infraestructura Social Entidades (FISE)

Propuesta de Inversión

Reunión Plenaria
Comité de Planeación
para el Desarrollo del
Estado de Chihuahua



Anexo 2

Fondo para la Infraestructura Social Estatal 2013, Programación 2014

| | |
|--------------|-----------------------|
| Asignación | \$ 125,993,849 |
| Rendimientos | \$ 2,517,205 |
| TOTAL | \$ 128,511,054 |

| Dependencia Ejecutora / Descripción | Dep. | Municipio | 2013 | | Programa 2014 | TOTAL | Beneficiarios | | Meta | |
|--|-----------|-------------------|---------------------|---------------------|---------------------|----------------------|---------------|----------|----------|-----------------|
| | | | Programado | Ejercido | | | Total | Indígena | Cantidad | Unidad |
| Secretaría de Salud / Secretaría de Comunicaciones y Obras Públicas | | | | | | | | | | |
| CONST. CENTRO DE SALUD CON SERVICIOS AMPLIADOS II ETAPA | SS / SCOP | Moris | \$ 5,821,225 | \$ 2,212,760 | \$ 8,331,612 | \$ 16,940,054 | 5,312 | 227 | 1 | CENTRO DE SALUD |
| CENTRO DE SALUD (TRABAJO DE ACREDITACIÓN) | SS / SCOP | Chinipas | \$ 4,753,770 | \$ 1,809,853 | \$ | \$ 1,809,853 | 8,414 | 1217 | 1 | CENTRO DE SALUD |
| CENTRO DE SALUD (TRABAJO DE ACREDITACIÓN) | SS / SCOP | Maguarichi | \$ 8,028,677 | \$ 3,222,667 | \$ | \$ 3,222,667 | 1,921 | 581 | 1 | CENTRO DE SALUD |
| CENTRO DE SALUD (TRABAJO DE ACREDITACIÓN) | SS / SCOP | Nonoava | \$ 1,590,910 | \$ 1,363,162 | \$ | \$ 1,363,162 | 2,849 | 554 | 1 | CENTRO DE SALUD |
| Coordinación Estatal de la Tarahumara | | | \$ 8,644,397 | \$ 8,637,782 | \$ 2,324,267 | \$ 10,962,049 | | | | |
| CONST. DE ALBERGUE | CET | Batopilas | \$ 6,747,539 | \$ 6,747,521 | \$ | \$ 6,747,521 | 2,073 | 992 | 1 | ALBERGUE |
| CONST. DE LOCAL PARA COMEDOR, La Gobernadora | CET | Guachochi | \$ 171,200 | \$ 171,184 | \$ | \$ 171,184 | 336 | 336 | 1 | COMEDOR |
| CONST. DE LOCAL PARA COMEDOR, Nacasrachi | CET | Guachochi | \$ 171,200 | \$ 171,184 | \$ | \$ 171,184 | 194 | 194 | 1 | COMEDOR |
| CONST. DE LOCAL PARA COMEDOR, Gomarachi | CET | Guachochi | \$ 171,200 | \$ 171,184 | \$ | \$ 171,184 | 454 | 438 | 1 | COMEDOR |
| CONST. DE LOCAL PARA COMEDOR, Coahuachi | CET | Guerrero | \$ 171,200 | \$ 171,184 | \$ | \$ 171,184 | 393 | 379 | 1 | COMEDOR |
| CONST. DE LOCAL PARA COMEDOR, Tubares | CET | Urique | \$ 91,029 | \$ 91,029 | \$ | \$ 91,029 | 243 | 235 | 1 | COMEDOR |
| CONST. DE LOCAL PARA COMEDOR, Cuesta Colorado | CET | Urique | \$ 91,029 | \$ 91,029 | \$ | \$ 91,029 | 158 | 150 | 1 | COMEDOR |
| CONST. DE PUENTE COLGANTE PEATONAL, Chinatu | CET | Guadalupe y Calvo | \$ 525,000 | \$ 521,630 | \$ | \$ 521,630 | 841 | 840 | 1 | PUENTE |
| CONST. DE PUENTE COLGANTE PEATONAL, Rancho Blanco | CET | Guerrero | \$ 505,000 | \$ 501,837 | \$ | \$ 501,837 | 262 | 190 | 1 | PUENTE |
| REHABILITACIÓN DE 18 PUENTES COLGANTES PEATONALES EN 8 MUNICIPIOS | CET | Varios | \$ | \$ | \$ 2,324,267 | \$ 2,324,267 | 4,538 | 1,606 | 18 | OBRA |



Chihuahua
Gobierno del Estado

Fondo de Infraestructura Social Entidades (FISE)

Propuesta de Inversión

Reunión Plenaria

Comité de Planeación
para el Desarrollo del
Estado de Chihuahua

Anexo 2



Fondo para la Infraestructura Social Estatal 2013, Programación 2014

| Dependencia Ejecutora / Descripción | Dep. | Municipio | 2013 | | Programa 2014 | TOTAL | Beneficiarios | | | Meta | |
|--|--------|-----------|---------------|--------------|---------------|---------------|---------------|-----------|----------|--------|------------------------|
| | | | Programado | Ejercido | | | Total | Indígena | Cantidad | Unidad | |
| DIF Estatal | | | \$ 1,586,559 | \$ 1,077,993 | \$ | \$ 1,077,993 | | | | | |
| EQUIPAMIENTO DE 38 CENTROS DE RECUPERACIÓN NUTRICIONAL Y ALBERGUE MATERNO. | DIF | Varios | \$ 1,586,559 | \$ 1,077,993 | | \$ 1,077,993 | 269,814.00 | 28,120.00 | 38.00 | | EQUIPO |
| Secretaría de Educación, Cultura y Deporte | | | \$ 14,000,000 | \$ 2,498,054 | \$ 11,501,950 | \$ 14,000,004 | | | | | |
| UTP- UNIDAD ACADÉMICA RIO BALLEZA (MOBILIARIO Y EQUIPO) | SECYD | Balleza | \$ 1,000,000 | | \$ 1,000,000 | \$ 1,000,000 | 6,524 | 81 | 1 | | EQUIPO |
| UTP- UNIDAD ACADÉMICA RIO BALLEZA | ICHIFE | Balleza | \$ 6,500,000 | \$ 2,498,054 | \$ 4,001,950 | \$ 6,500,004 | | | | | AULA LABORATORIO ANEXO |
| UNIVERSIDAD TECNOLÓGICA DE LA SIERRA TARAHUMARA (MOBILIARIO Y EQUIPO) | SECYD | Guachochi | \$ 6,500,000 | | \$ 6,500,000 | \$ 6,500,000 | 7,500 | 482 | 1 | | MOBILIARIO EQUIPO |



Chihuahua
Gobierno del Estado

Fondo de Infraestructura Social Entidades (FISE)

Propuesta de Inversión

Reunión Plenaria
Comité de Planeación
para el Desarrollo del
Estado de Chihuahua

Anexo 2



Fondo para la Infraestructura Social Estatal 2013, Programación 2014

| Dependencia Ejecutora / Descripción | Dep. | Municipio | 2013 | | Programa 2014 | TOTAL | Beneficiarios | | | Meta | |
|--|------|---|---------------|---------------|---------------|---------------|---------------|----------|----------|--------|-----------|
| | | | Programado | Ejercido | | | Total | Indígena | Cantidad | Unidad | |
| Secretaría de Comunicaciones y Obras Públicas | | | | | | | | | | | |
| CONST. CAMINO SAN FRANCISCO DE BORJA- NONOAVA- NOROGACHI- ROCHEACHI, TRAMO ROCHEACHI- NOROGACHI DEL KM. 47+400 AL KM. 60+200 (TERRACERIAS, OBRAS DE DRENAJE, PAVIMENTOS Y SEÑALAMIENTO) | SCOP | Guachochi, Carichi, Nonoava, San Fco de Borja | \$ 68,665,386 | \$ 59,096,590 | \$ 13,570,000 | \$ 72,666,590 | 3,158 | 2,950 | 12.8 | | KILÓMETRO |
| CONST. CAMINO SAN VICENTE- MAGUARICHI- ERECHUCHIQUE, DE KM 0+000 AL KM 79+980, TRAMO: SAN VICENTE- MAGUARICHI DEL KM. 0+000 AL KM.39+000, SUBTRAMO A CONSTRUIR DEL KM. 11+300 AL KM. 19+000 (TERRACERIAS, OBRAS DE DRENAJE, PAVIMENTOS Y SEÑALAMIENTO) | SCOP | Maguarichi | \$ 12,092,389 | \$ 12,092,389 | | \$ 12,092,389 | 786 | 707 | 7.7 | | KILÓMETRO |
| CONST. CAMINO E.C. KM 86+800 (SAN JUANITO- BASASEACHI) URUACHI- ROCOROVBO, DEL KM 0+000 AL KM. 81+000, TRAMO: E.C. KM. 86+800 (SAN JUANITO- BASASEACHI)- URUACHI, DEL KM. 0+000 AL KM. 51+000, SUBTRAMO A CONSTRUIR: DEL KM 14+260 AL KM 23+260 | SCOP | Uruachi, Bocoyna, Ocampo | \$ 11,239,208 | \$ 11,239,208 | | \$ 11,239,208 | 1,244 | 995 | 9.74 | | KILÓMETRO |
| CONST. PUENTE VEHICULAR EN KM. 0+000 CAMINO GUAPALAVNA-EL HORMIGUERO-CORAREACHI CRUCE CON RIO URICUE | SCOP | Urique | \$ 1,831,930 | \$ 1,831,698 | | \$ 1,831,698 | 20,386 | 9,442 | 1 | | PUENTE |
| CARRETERA SAMACHIQUE - BATOPILAS, TRAMO: DEL KM. 50+000 AL KM. 65+000 (BATOPILAS) | SCOP | Varios | \$ 9,568,563 | | \$ 13,570,000 | \$ 13,570,000 | 64,054 | 53,728 | 0.8 | | KILÓMETRO |
| Secretaría de Comunicaciones y Transportes | | | | | | | | | | | |
| CONST. CAMINO MAGUARICHI-ERECHUCHIQUE TRAMO KM.0+000 AL KM. 40+980 | SCT | Maguarichi | \$ 5,984,838 | \$ 5,946,277 | | \$ 5,946,277 | 11,019 | 5,652 | 3.68 | | KILÓMETRO |
| CONST. CAMINO SAMACHIQUE-BATOPILAS TRAMO KM 0+000 AL 65+000 SUBTRAMO DEL KM 33+000 AL KM 37+000 | SCT | Varios | \$ 6,918,087 | \$ 6,918,087 | | \$ 6,918,087 | 64,051 | 34,984 | 3.90 | | KILÓMETRO |



Chihuahua
Gobierno del Estado

COORDINACIÓN ESTATAL DE LA TARAHUMARA
DEPARTAMENTO DE PLANEACIÓN

Fondo de Infraestructura Social Estatal
Propuesta de Proyectos 2014

Anexo 2-A

| Nombre de la Obra | Municipio | Localidad | Inversión 2014 | | Meta | | Beneficiarios | | Modalidad de Ejecución (C/Ad) | Dep. Ejec. | Longitud de puente (mts) | Situación de la Obra (N/P) | Poblacion total | Poblacion indigena |
|---|-------------------|--------------------------|----------------|------------|-----------|-------|---------------|-------|-------------------------------|------------|--------------------------|----------------------------|-----------------|--------------------|
| | | | Total | Estatal | U. Medida | Cant. | U. Medida | Cant. | | | | | | |
| Rehabilitación Puente Colgante Peatonal | Batopilas | San Ignacio | 58,450.00 | 58,450.00 | Obra | 1 | Personas | 213 | AD | CET | 75 | P | 213 | 12 |
| | Batopilas | Munerachi | 144,773.00 | 144,773.00 | Obra | 1 | Personas | 258 | AD | CET | 120 | P | 113 | 113 |
| | Batopilas | El Realito de los Guerra | 158,716.00 | 158,716.00 | Obra | 1 | Personas | 142 | AD | CET | 100 | P | 142 | 68 |
| | Bocoyna | Sono recomachi | 107,094.00 | 107,094.00 | Obra | 1 | Personas | 76 | AD | CET | 60 | P | 96 | 88 |
| | Bocoyna | Roguerrachi | 95,321.00 | 95,321.00 | Obra | 1 | Personas | 82 | AD | CET | 70 | P | 13 | 13 |
| | Guachochi | Basihuare | 38,902.00 | 38,902.00 | Obra | 1 | Personas | 130 | AD | CET | 30 | P | 118 | 97 |
| | Guadalupe y Calvo | Choreachi | 103,436.00 | 103,436.00 | Obra | 1 | Personas | 230 | AD | CET | 120 | P | 48 | 48 |
| | Guadalupe y Calvo | La Cipriana | 60,446.00 | 60,446.00 | Obra | 1 | Personas | 130 | AD | CET | 70 | P | 28 | 28 |
| | Guazaparez | Topago | 189,040.00 | 189,040.00 | Obra | 1 | Personas | 130 | AD | CET | 30 | P | 130 | 55 |
| | Guazaparez | Calera | 59,246.00 | 59,246.00 | Obra | 1 | Personas | 80 | AD | CET | 60 | P | 10 | 10 |
| | Nonoava | Rio Grande | 65,203.00 | 65,203.00 | Obra | 1 | Personas | 279 | AD | CET | 120 | P | 90 | 8 |
| | Nonoava | La Junta | 192,365.00 | 192,365.00 | Obra | 1 | Personas | 254 | AD | CET | 90 | P | 160 | 67 |
| | Morelos | Sta Ana | 218,651.00 | 218,651.00 | Obra | 1 | Personas | 317 | AD | CET | 130 | P | 246 | 150 |
| | Urique | Cuesta colorada | 155,612.00 | 155,612.00 | Obra | 1 | Personas | 50 | AD | CET | 120 | P | 50 | 24 |
| | Urique | Guagueyvo | 74,676.00 | 74,676.00 | Obra | 1 | Personas | 263 | AD | CET | 52 | P | 263 | 242 |
| | Urique | Urique | 311,072.00 | 311,072.00 | Obra | 1 | Personas | 1102 | AD | CET | 100 | P | 1,102 | 113 |
| | Urique | Bahuchivo | 102,133.00 | 102,133.00 | Obra | 1 | Personas | 850 | AD | CET | 55 | P | 1,502 | 218 |
| | Urique | Gpe Coronado | 189,131.00 | 189,131.00 | Obra | 1 | Personas | 88 | AD | CET | 130 | N | 88 | 62 |

8

18

2,324,267.00

2,324,267.00

Obra

18

Personas

4,674



| Nombre de la Obra | Municipio | Localidad | Inversión 2014 | | | | Meta | | Modalidad de Ejecución (C/Ad) | Dep. Ejec. | Situación de la Obra (N/P) | |
|--|---------------|-------------|----------------|---------|---------|------|-----------|--------------|-------------------------------|------------|----------------------------|---|
| | | | Total | Estatal | Federal | Mpal | U. Medida | Cant. | | | | |
| Rehabilitación de Puente Colgante Peatonal en San Ignacio de Batopilas | 008 Batopilas | San Ignacio | 58,450 | 58,450 | | | | Puente Metro | 75 | Ad | CET | N |

Nota: El recurso estatal se propone con asignación FISE

Descripción de los conceptos a ejecutar

Rehabilitación de puente colgante peatonal de una longitud de 75 mts con polin de 10" x 2" x 1.25 mts, incluye desmantelamiento de calzada existente, ajuste de cables y colocación de malla ciclónica.

Descripción de los beneficios de carácter regional o Intermunicipal

Este proyecto viene a beneficiar ampliamente ya que se logra comunicación de la población de cada margen del río Urique ya que se hace necesario el cruce para la comunicación interna de la comunidad así como el cruce de población indígena de la zona.

Alineación al PED 2010 - 2016

Al Plan Estatal de Desarrollo 2010-2016, en el eje de Desarrollo Regional y Competitividad, en el tema de comunicaciones e infraestructura carretera, del objetivo 2.4, construir los pasos a desnivel que se requieren en la construcción de caminos y carreteras. (3332)

Área de Influencia (enlistar todas las localidades y/o municipios beneficiados)

| Municipio | Localidad | Población beneficiada | Índice de marginación | Población Indígena |
|---------------|-------------|-----------------------|-----------------------|--------------------|
| 008 Batopilas | San Ignacio | 213 | ALTO | 12 |

Fuente: Metodología formulada por CDI de manera conjunta con INEGI y Estimaciones de CONAPO

- Indicadores Socioeconómicos, índice y grado de marginación por localidad 2010
- Censo de Población y Vivienda 2010.

Fondo de Infraestructura Social Estatal
Propuesta de Proyectos 2014

Anexo 2-B

| Nombre de la Obra | Municipio | Localidad | Inversión 2014 | | | | Meta | | Modalidad de Ejecución (C/Ad) | Dep. Ejec. la Obra (N/P) | Situación de la Obra (N/P) | |
|--|---------------|-----------|----------------|---------|---------|------|-----------|--------------|-------------------------------|--------------------------|----------------------------|---|
| | | | Total | Estatal | Federal | Mpal | U. Medida | Cart. | | | | |
| Rehabilitación de Puente Colgante Peatonal en Munerachi de Batopilas | 008 Batopilas | Munerachi | 144,773 | 144,773 | | | | Puente Metro | 120 | Ad | CET | N |

Nota: El recurso estatal se propone con asignación FISE

Descripción de los conceptos a ejecutar

Rehabilitación de puente colgante peatonal de una longitud de 120 mts con polin de 10" x 2" x 1.25 mts, incluye desmantelamiento de calzada existente, ajuste de cables y colocación de malla ciclónica.

Descripción de los beneficios de carácter regional o intermunicipal

Este proyecto viene a beneficiar ampliamente ya que se logra comunicación de la población de cada margen del río Urique ya que se hace necesario el cruce para la comunicación interna de la comunidad así como el cruce de población indígena de la zona.

Alineación al PED 2010 - 2016

Al Plan Estatal de Desarrollo 2010-2016, en el eje de Desarrollo Regional y Competitividad, en el tema de comunicaciones e infraestructura carretera, del objetivo 2.4, construir los pasos a desnivel que se requieren en la construcción de caminos y carreteras: (3332)

Área de Influencia (Enlistar todas las localidades y/o municipios beneficiados)

| Municipio | Localidad | Población beneficiada | Índice de marginación | Población Indígena |
|---------------|-----------|-----------------------|-----------------------|--------------------|
| 008 Batopilas | Munerachi | 113 | Muy Alto | 113 |

Fuente: Metodología formulada por CDI de manera conjunta con INEGI y Estimaciones de CONAPO

- Indicadores Socioeconómicos, Índice y grado de marginación por localidad 2010
- Censo de Población y Vivienda 2010.



Chihuahua
Gobierno del Estado

Fondo de Infraestructura Social Estatal
Propuesta de Proyectos 2014

SECRETARÍA DE HACIENDA
Dirección de Programas de Inversión Pública

Anexo 2-B

| Nombre de la Obra | Municipio | Localidad | Inversión 2014 | | | | Meta | | Modalidad de Ejecución (C/Ad) | Dep. Ejec. la Obra (N/P) | Situación de la Obra (N/P) | |
|---|---------------|--------------------------|----------------|---------|---------|------|-----------|--------------|-------------------------------|--------------------------|----------------------------|---|
| | | | Total | Estatal | Federal | Mpal | U. Medida | Cant. | | | | |
| Rehabilitación de Puente Colgante Peatonal en El Realito de los Guerra de Batopilas | 008 Batopilas | El Realito de los Guerra | 158,716 | 158,716 | | | | Puente Metro | 100 | Ad | CET | N |

Nota: El recurso estatal se propone con asignación FISE

Descripción de los conceptos a ejecutar

Rehabilitación de puente colgante peatonal de una longitud de 100 mts con polin de 10" x 2" x 1.25 mts, incluye desmantelamiento de calzada existente, ajuste de cables y colocación de malla ciclónica.

Descripción de los beneficios de carácter regional o intermunicipal

Este proyecto viene a beneficiar ampliamente ya que se logra comunicación de la población de cada margen del río ya que se hace necesario el cruce para la comunicación interna de la comunidad así como el cruce de población indígena de la zona.

Alineación al PED 2010 - 2016

Al Plan Estatal de Desarrollo 2010-2016, en el eje de Desarrollo Regional y Competitividad, en el tema de comunicaciones e infraestructura carretera, del objetivo 2.4, construir los pasos a desnivel que se requieren en la construcción de caminos y carreteras. (3332)

Área de Influencia (Enlistar todas las localidades y/o municipios beneficiados)

| Municipio | Localidad | Población beneficiada | Índice de marginación | Población Indígena |
|---------------|--------------------------|-----------------------|-----------------------|--------------------|
| 008 Batopilas | El Realito de los Guerra | 142 | Muy Alto | 140 |

Fuente: Metodología formulada por CDI de manera conjunta con INEGI y Estimaciones de CONAPO

- Indicadores Socioeconómicos, Índice y grado de marginación por localidad 2010
- Censo de Población y Vivienda 2010.

Fondo de Infraestructura Social Estatal
Propuesta de Proyectos 2014

Anexo 2-B

| Nombre de la Obra | Municipio | Localidad | Inversión 2014 | | | | Meta | | Modalidad de Ejecución (C/Ad) | Dep. Ejec. la Obra (N/P) | Situación de la Obra (N/P) | |
|--|-------------|---------------|----------------|---------|---------|------|-----------|--------------|-------------------------------|--------------------------|----------------------------|---|
| | | | Total | Estatal | Federal | Mpal | U. Medida | Cant. | | | | |
| Rehabilitación de Puente Colgante Peatonal en Sonorecomachi de Bocoyna | 009 Bocoyna | Sonorecomachi | 107,094 | 107,094 | | | | Puente Metro | 60 | Ad | CET | N |

Nota: El recurso estatal se propone con asignación FISE

Descripción de los conceptos a ejecutar

Rehabilitación de puente colgante peatonal de una longitud de 60 mts con polin de 10" x 2" x 1.25 mts, incluye desmantelamiento de calzada existente, ajuste de cables y colocación de malla ciclónica.

Descripción de los beneficios de carácter regional o intermunicipal

Este proyecto viene a beneficiar ampliamente ya que se logra comunicación de la población de cada margen del río ya que se hace necesario el cruce para la comunicación interna de la comunidad así como el cruce de población indígena de la zona.

Alineación al PED 2010 - 2016

Al Plan Estatal de Desarrollo 2010-2016, en el eje de Desarrollo Regional y Competitividad, en el tema de comunicaciones e infraestructura carretera, del objetivo 2.4, construir los pasos a desnivel que se requieren en la construcción de caminos y carreteras: (3332)

Área de Influencia (enlistar todas las localidades y/o municipios beneficiados)

| Municipio | Localidad | Población beneficiada | Índice de marginación | Población Indígena |
|-------------|---------------|-----------------------|-----------------------|--------------------|
| 009 Bocoyna | Sonorecomachi | 96 | Muy Alto | 88 |

Fuente: Metodología formulada por CDI de manera conjunta con INEGI y Estimaciones de CONAPO

- Indicadores Socioeconómicos, Índice y grado de marginación por localidad 2010
- Censo de Población y Vivienda 2010.

Fondo de Infraestructura Social Estatal
Propuesta de Proyectos 2014

Anexo 2-B

| Nombre de la Obra | Municipio | Localidad | Inversión 2014 | | | | Meta | | Modalidad de Ejecución (C/Ad) | Dep. Ejec. la Obra (N/P) | Situación de la Obra (N/P) | |
|---|-------------|------------|----------------|---------|---------|------|-----------|--------------|-------------------------------|--------------------------|----------------------------|---|
| | | | Total | Estatal | Federal | Mpal | U. Medida | Cant. | | | | |
| Rehabilitación de Puente Colgante Peatonal en Roguerachi de Bocoyna | 009 Bocoyna | Roguerachi | 95,321 | 95,321 | | | | Puente Metro | 70 | Ad | CET | N |

Nota: El recurso estatal se propone con asignación FISE

Descripción de los conceptos a ejecutar

Rehabilitación de puente colgante peatonal de una longitud de 70 mts con polin de 10" x 2" x 1.25 mts, incluye desmantelamiento de calzada existente, ajuste de cables y colocación de malla ciclónica.

Descripción de los beneficios de carácter regional o intermunicipal

Este proyecto viene a beneficiar ampliamente ya que se logra comunicación de la población de cada margen del río que cruza la comunidad ya que se hace necesario el cruce para la comunicación interna de la comunidad así como el cruce de población indígena de la zona.

Alineación al PED 2010 - 2016

Al Plan Estatal de Desarrollo 2010-2016, en el eje de Desarrollo Regional y Competitividad, en el tema de comunicaciones e infraestructura carretera, del objetivo 2.4, construir los pasos a desnivel que se requieren en la construcción de caminos y carreteras. (3332)

Área de Influencia (Enlistar todas las localidades y/o municipios beneficiados)

| Municipio | Localidad | Población beneficiada | Índice de marginación | Población Indígena |
|-------------|------------|-----------------------|-----------------------|--------------------|
| 009 Bocoyna | Roguerachi | 82 | Muy Alto | 13 |

Fuente: Metodología formulada por CDI de manera conjunta con INEGI y Estimaciones de CONAPO

- Indicadores Socioeconómicos, Índice y grado de marginación por localidad 2010
- Censo de Población y Vivienda 2010.

Fondo de Infraestructura Social Estatal
Propuesta de Proyectos 2014

Anexo 2-B

| Nombre de la Obra | Municipio | Localidad | Inversión 2014 | | | | Meta | | Modalidad de Ejecución (C/Ad) | Dep. Elec. la Obra (N/P) | Situación de la Obra (N/P) | |
|--|---------------|-----------|----------------|---------|---------|------|-----------|--------------|-------------------------------|--------------------------|----------------------------|---|
| | | | Total | Estatal | Federal | Mpal | U. Medida | Cant. | | | | |
| Rehabilitación de Puente Colgante Peatonal en Basihuare de Guachochi | 027 Guachochi | Basihuare | 38,902 | 38,902 | | | | Puente Metro | 30 | Ad | CET | N |

Nota: El recurso estatal se propone con asignación FISE

Descripción de los conceptos a ejecutar

Rehabilitación de puente colgante peatonal de una longitud de 30 mts con polin de 10" x 2" x 1.25 mts, incluye desmantelamiento de calzada existente, ajuste de cables y colocación de malla ciclónica.

Descripción de los beneficios de carácter regional o intermunicipal

Este proyecto viene a beneficiar ampliamente ya que se logra comunicación de la población de cada margen del río ya que se hace necesario el cruce para la comunicación interna de la comunidad así como el cruce de población indígena de la zona.

Alineación al PED 2010 - 2016

Al Plan Estatal de Desarrollo 2010-2016, en el eje de Desarrollo Regional y Competitividad, en el tema de comunicaciones e infraestructura carretera, del objetivo 2.4, construir los pasos a desnivel que se requieren en la construcción de caminos y carreteras. (3332)

Área de Influencia (Enlistar todas las localidades y/o municipios beneficiados)

| Municipio | Localidad | Población beneficiada | Índice de marginación | Población Indígena |
|---------------|-----------|-----------------------|-----------------------|--------------------|
| 027 Guachochi | Basihuare | 118 | ALTO | 97 |

Fuente: Metodología formulada por CDI de manera conjunta con INEGI y Estimaciones de CONAPO

- Indicadores Socioeconómicos, índice y grado de marginación por localidad 2010
- Censo de Población y Vivienda 2010.



Chihuahua
Gobierno del Estado

Fondo de Infraestructura Social Estatal
Propuesta de Proyectos 201

SECRETARÍA DE HACIENDA
Dirección de Programas de Inversión Pública

Anexo 2-B

| Nombre de la Obra | Municipio | Localidad | Inversión 2014 | | | | Meta | | Modalidad de Ejecución (C/Ad) | Dep. Ejec. la Obra (N/P) | Situación de la Obra (N/P) | |
|---|-----------------------|------------|----------------|---------|---------|------|-----------|--------------|-------------------------------|--------------------------|----------------------------|---|
| | | | Total | Estatal | Federal | Mpal | U. Medida | Cant. | | | | |
| Rehabilitación de Puente Colgante Peatonal en Chorreachi de Guadalupe y Calvo | 029 Guadalupe y Calvo | Chorreachi | 103,436 | 103,436 | | | | Puente Metro | 120 | Ad | CET | N |

Nota: El recurso estatal se propone con asignación FISE

Descripción de los conceptos a ejecutar

Rehabilitación de puente colgante peatonal de una longitud de 120 mts con polin de 10" x 2" x 1.25 mts, incluye desmantelamiento de calzada existente, ajuste de cables y colocación de malla ciclónica.

Descripción de los beneficios de carácter regional o intermunicipal

Este proyecto viene a beneficiar ampliamente ya que se logra comunicación de la población de cada margen del río ya que se hace necesario el cruce para la comunicación interna de la comunidad así como el cruce de población indígena de la zona.

Alineación al PED 2010 - 2016

Al Plan Estatal de Desarrollo 2010-2016, en el eje de Desarrollo Regional y Competitividad, en el tema de comunicaciones e infraestructura carretera, del objetivo 2.4, construir los pasos a desnivel que se requieren en la construcción de caminos y carreteras. (3332)

Área de Influencia (Ejemplar todas las localidades y/o municipios beneficiados)

| Municipio | Localidad | Población beneficiada | Índice de marginación | Población Indígena |
|-----------------------|------------|-----------------------|-----------------------|--------------------|
| 029 Guadalupe y Calvo | Chorreachi | 48 | Muy Alto | 48 |

Fuente: Metodología formulada por CDI de manera conjunta con INEGI y Estimaciones de CONAPO

- Indicadores Socioeconómicos, índice y grado de marginación por localidad 2010
- Censo de Población y Vivienda 2010.



Chihuahua
Gobierno del Estado

Fondo de Infraestructura Social Estatal
Propuesta de Proyectos 2014

SECRETARÍA DE HACIENDA
Dirección de Programas de Inversión Pública

Anexo 2-B

| Nombre de la Obra | Municipio | Localidad | Inversión 2014 | | | | Meta | | Modalidad de Ejecución (C/Ad) | Dep. Ejec. la Obra (N/P) | Situación de la Obra (N/P) | |
|--|-----------------------|-------------|----------------|---------|---------|------|-----------|--------------|-------------------------------|--------------------------|----------------------------|---|
| | | | Total | Estatal | Federal | Mpal | U. Medida | Cant. | | | | |
| Rehabilitación de Puente Colgante Peatonal en La Cipriana de Guadalupe y Calvo | 029 Guadalupe y Calvo | La Cipriana | 60,446 | 60,446 | | | | Puente Metro | 70 | Ad | CET | N |

Nota: El recurso estatal se propone con asignación FISE

Descripción de los conceptos a ejecutar

Rehabilitación de puente colgante peatonal de una longitud de 70 mts con polin de 10" x 2" x 1.25 mts, incluye desmantelamiento de calzada existente, ajuste de cables y colocación de malla ciclónica.

Descripción de los beneficios de carácter regional o intermunicipal

Este proyecto viene a beneficiar ampliamente ya que se logra comunicación de la población de cada margen del río ya que se hace necesario el cruce para la comunicación interna de la comunidad así como el cruce de población indígena de la zona.

Alineación al PED 2010 - 2016

Al Plan Estatal de Desarrollo 2010-2016, en el eje de Desarrollo Regional y Competitividad, en el tema de comunicaciones e infraestructura carretera, del objetivo 2.4, construir los pasos a desnivel que se requieren en la construcción de caminos y carreteras. (3332)

Área de Influencia (Emlistar todas las localidades y/o municipios beneficiados)

| Municipio | Localidad | Población beneficiada | Índice de marginación | Población Indígena |
|-----------------------|-------------|-----------------------|-----------------------|--------------------|
| 029 Guadalupe y Calvo | La Cipriana | 28 | Muy Alto | 28 |

Fuente: Metodología formulada por CDI de manera conjunta con INEGI y Estimaciones de CONAPO

- Indicadores Socioeconómicos, índice y grado de marginación por localidad 2010
- Censo de Población y Vivienda 2010.



Chihuahua
Gobierno del Estado

Fondo de Infraestructura Social Estatal
Propuesta de Proyectos 2014

SECRETARIA DE HACIENDA
Dirección de Programas de Inversión Pública

Anexo 2-B

| Nombre de la Obra | Municipio | Localidad | Inversión 2014 | | | | Meta | | Modalidad de Ejecución (C/Ad) | Dep. Ejec. la Obra (N/P) | Situación de la Obra (N/P) | |
|--|----------------|-----------|----------------|---------|---------|------|-----------|--------------|-------------------------------|--------------------------|----------------------------|---|
| | | | Total | Estatal | Federal | Mpal | U. Medida | Cant. | | | | |
| Rehabilitación de Puente Colgante Peatonal en Topago de Guazaparez | 030 Guazaparez | Topago | 189,040 | 189,040 | | | | Puente Metro | 30 | Ad | CET | N |

Nota: El recurso estatal se propone con asignación FISE

Descripción de los conceptos a ejecutar

Rehabilitación de puente colgante peatonal de una longitud de 30 mts con polin de 10" x 2" x 1.25 mts, incluye desmantelamiento de calzada existente, ajuste de cables y colocación de malla ciclónica.

Descripción de los beneficios de carácter regional o intermunicipal

Este proyecto viene a beneficiar ampliamente ya que se logra comunicación de la población de cada margen del río chinipas ya que se hace necesario el cruce para la comunicación interna de la comunidad así como el cruce de población indígena de la zona.

Alineación al PED 2010 - 2016

Al Plan Estatal de Desarrollo 2010-2016, en el eje de Desarrollo Regional y Competitividad, en el tema de comunicaciones e infraestructura carretera, del objetivo 2.4, construir los pasos a desnivel que se requirieren en la construcción de caminos y carreteras. (3332)

Área de Influencia (Emlistar todas las localidades y/o municipios beneficiados)

| Municipio | Localidad | Población beneficiada | Índice de marginación | Población Indígena |
|----------------|-----------|-----------------------|-----------------------|--------------------|
| 030 Guazaparez | Topago | 130 | Alto | 55 |

Fuente: Estimaciones CONAPO

- Indicadores Socioeconómicos, índice y grado de marginación por localidad 2010
- Censo de Población y Vivienda 2010.



Chihuahua
Gobierno del Estado

Fondo de Infraestructura Social Estatal
Propuesta de Proyectos 2014

SECRETARÍA DE HACIENDA
Dirección de Programas de Inversión Pública

Anexo 2-B

| Nombre de la Obra | Municipio | Localidad | Inversión 2014 | | | | Meta | | Modalidad de Ejecución (C/Ad) | Dep. Ejec. la Obra (N/P) | Situación de la Obra (N/P) | |
|--|----------------|-----------|----------------|---------|---------|------|-----------|--------------|-------------------------------|--------------------------|----------------------------|---|
| | | | Total | Estatal | Federal | Mpal | U. Medida | Cant. | | | | |
| Rehabilitación de Puente Colgante Peatonal en Calera de Guazaparez | 030 Guazaparez | Calera | 59,246 | 59,246 | | | | Puente Metro | 60 | Ad | CET | N |

Nota: El recurso estatal se propone con asignación FISE

Descripción de los conceptos a ejecutar

Rehabilitación de puente colgante peatonal de una longitud de 60 mts con polin de 10" x 2" x 1.25 mts, incluye desmantelamiento de calzada existente, ajuste de cables y colocación de malla ciclónica.

Descripción de los beneficios de carácter regional o Intermunicipal

Este proyecto viene a beneficiar ampliamente ya que se logra comunicación de la población de cada margen del río ya que se hace necesario el cruce para la comunicación interna de la comunidad así como el cruce de población indígena de la zona.

Alineación al PED 2010 - 2016

Al Plan Estatal de Desarrollo 2010-2016, en el eje de Desarrollo Regional y Competitividad, en el tema de comunicaciones e infraestructura carretera, del objetivo 2.4, construir los pasos a desnivel que se requieren en la construcción de caminos y carreteras. (3332)

Área de Influencia (Enlistar todas las localidades y/o municipios beneficiados)

| Municipio | Localidad | Población beneficiada | Índice de marginación | Población Indígena |
|----------------|-----------|-----------------------|-----------------------|--------------------|
| 030 Guazaparez | Calera | 80 | Muy Alto | 10 |

Fuente: Metodología formulada por CDI de manera conjunta con INEGI y Estimaciones de CONAPO

- Indicadores Socioeconómicos, índice y grado de marginación por localidad 2010
- Censo de Población y Vivienda 2010.



Chihuahua
Gobierno del Estado

Fondo de Infraestructura Social Estatal
Propuesta de Proyectos 2014

SECRETARÍA DE HACIENDA
Dirección de Programas de Inversión Pública

Anexo 2-B

| Nombre de la Obra | Municipio | Localidad | Inversión 2014 | | | | Meta | | Modalidad de Ejecución (C/Ad) | Dep. Ejec. la Obra (N/P) | Situación de la Obra (N/P) | |
|---|-------------|------------|----------------|---------|---------|------|-----------|--------------|-------------------------------|--------------------------|----------------------------|---|
| | | | Total | Estatal | Federal | Mpal | U. Medida | Cant. | | | | |
| Rehabilitación de Puente Colgante Peatonal en Río Grande de Nonoava | 049 Nonoava | Río Grande | 65,203 | 65,203 | | | | Puente Metro | 120 | Ad | CET | N |

Nota: El recurso estatal se propone con asignación FISE

Descripción de los conceptos a ejecutar

Rehabilitación de puente colgante peatonal de una longitud de 120 mts con polin de 10" x 2" x 1.25 mts, incluye desmantelamiento de calzada existente, ajuste de cables y colocación de malla ciclónica.

Descripción de los beneficios de carácter regional o intermunicipal

Este proyecto viene a beneficiar ampliamente ya que se logra comunicación de la población de cada margen del río ya que se hace necesario el cruce para la comunicación interna de la comunidad así como el cruce de población indígena de la zona.

Alineación al PED 2010 - 2016

Al Plan Estatal de Desarrollo 2010-2016, en el eje de Desarrollo Regional y Competitividad, en el tema de comunicaciones e infraestructura carretera, del objetivo 2.4, construir los pasos a desnivel que se requieren en la construcción de caminos y carreteras: (3332)

Área de Influencia (Enlistar todas las localidades y/o municipios beneficiados)

| Municipio | Localidad | Población beneficiada | Índice de marginación | Población Indígena |
|-------------|------------|-----------------------|-----------------------|--------------------|
| 049 Nonoava | Río Grande | 90 | Alto | 8 |

Fuente: Metodología formulada por CDI de manera conjunta con INEGI y Estimaciones de CONAPO

- Indicadores Socioeconómicos, Índice y grado de marginación por localidad 2010
- Censo de Población y Vivienda 2010.



Chihuahua
Gobierno del Estado

Fondo de Infraestructura Social Estatal
Propuesta de Proyectos 2014

SECRETARÍA DE HACIENDA
Dirección de Programas de Inversión Pública

Anexo 2-B

| Nombre de la Obra | Municipio | Localidad | Inversión 2014 | | | | Meta | | Modalidad de Ejecución (C/Ad) | Dep. Ejec. la Obra (N/P) | Situación de la Obra (N/P) | |
|---|-------------|-----------|----------------|---------|---------|------|-----------|--------------|-------------------------------|--------------------------|----------------------------|---|
| | | | Total | Estatal | Federal | Mpal | U. Medida | Cant. | | | | |
| Rehabilitación de Puente Colgante Peatonal en La Junta de Nonoava | 049 Nonoava | La Junta | 192,365 | 192,365 | | | | Puente Metro | 90 | Ad | CET | N |

Nota: El recurso estatal se propone con asignación FISE

Descripción de los conceptos a ejecutar

Rehabilitación de puente colgante peatonal de una longitud de 90 mts con polin de 10" x 2" x 1.25 mts, incluye desmantelamiento de calzada existente, ajuste de cables y colocación de malla ciclónica.

Descripción de los beneficios de carácter regional o intermunicipal

Este proyecto viene a beneficiar ampliamente ya que se logra comunicación de la población de cada margen del río ya que se hace necesario el cruce para la comunicación interna de la comunidad así como el cruce de población indígena de la zona.

Alineación al PED 2010 - 2016

Al Plan Estatal de Desarrollo 2010-2016, en el eje de Desarrollo Regional y Competitividad, en el tema de comunicaciones e infraestructura carretera, del objetivo 2.4, construir los pasos a desnivel que se requirieren en la construcción de caminos y carreteras. (3332)

Área de Influencia (Enlistar todas las localidades y/o municipios beneficiados)

| Municipio | Localidad | Población beneficiada | Índice de marginación | Población Indígena |
|-------------|-----------|-----------------------|-----------------------|--------------------|
| 049 Nonoava | La Junta | 160 | Alto | 67 |

Fuente: Metodología formulada por CDI de manera conjunta con INEGI y Estimaciones de CONAPO

- Indicadores Socioeconómicos, índice y grado de marginación por localidad 2010
- Censo de Población y Vivienda 2010.



Chihuahua
Gobierno del Estado

Fondo de Infraestructura Social Estatal
Propuesta de Proyectos 2014

SECRETARÍA DE HACIENDA
Dirección de Programas de Inversión Pública

Anexo 2-B

| Nombre de la Obra | Municipio | Localidad | Inversión 2014 | | | | Meta | | Modalidad de Ejecución (C/Ad) | Dep. Ejec. la Obra (N/P) | Situación de la Obra (N/P) | |
|--|-------------|-----------|----------------|---------|---------|------|-----------|--------------|-------------------------------|--------------------------|----------------------------|---|
| | | | Total | Estatal | Federal | Mpal | U. Medida | Cant. | | | | |
| Rehabilitación de Puente Colgante Peatonal en Santa Ana de Morelos | 046 Morelos | Santa Ana | 218,651 | 218,651 | | | | Puente Metro | 130 | Ad | CET | N |

Nota: El recurso estatal se propone con asignación FISE

Descripción de los conceptos a ejecutar

Rehabilitación de puente colgante peatonal de una longitud de 130 mts con polin de 10" x 2" x 1.25 mts, incluye desmantelamiento de calzada existente, ajuste de cables y colocación de malla ciclonica.

Descripción de los beneficios de carácter regional o Intermunicipal

Este proyecto viene a beneficiar ampliamente ya que se logra comunicación de la población de cada margen del río San Miguel ya que se hace necesario el cruce para la comunicación interna de la comunidad así como el cruce de población indígena de la zona.

Alineación al PED 2010 - 2016

Al Plan Estatal de Desarrollo 2010-2016, en el eje de Desarrollo Regional y Competitividad, en el tema de comunicaciones e infraestructura carretera, del objetivo 2.4, construir los pasos a desnivel que se requieren en la construcción de caminos y carreteras. (3332)

Área de Influencia (Enlistar todas las localidades y/o municipios beneficiados)

| Municipio | Localidad | Población beneficiada | Índice de marginación | Población Indígena |
|-------------|-----------|-----------------------|-----------------------|--------------------|
| 046 Morelos | SANTA ANA | 246 | MUY ALTO | 150 |

Fuente: Metodología formulada por CDI de manera conjunta con INEGI y Estimaciones de CONAPO

- Indicadores Socioeconómicos, Índice y grado de marginación por localidad 2010
- Censo de Población y Vivienda 2010.



Chihuahua
Gobierno del Estado

Fondo de Infraestructura Social Estatal
Propuesta de Proyectos 2014

SECRETARÍA DE HACIENDA
Dirección de Programas de Inversión Pública

Anexo 2-B

| Nombre de la Obra | Municipio | Localidad | Inversión 2014 | | | | Meta | | Modalidad de Ejecución (C/Ad) | Dep. Ejec. la Obra (N/P) | Situación de la Obra (N/P) | |
|---|------------|-----------------|----------------|---------|---------|------|-----------|--------------|-------------------------------|--------------------------|----------------------------|---|
| | | | Total | Estatal | Federal | Mpal | U. Medida | Cant. | | | | |
| Rehabilitación de Puente Colgante Peatonal en Cuesta Colorada de Urique | 065 Urique | Cuesta Colorada | 155,612 | 155,612 | | | | Puente Metro | 120 | Ad | CET | N |

Nota: El recurso estatal se propone con asignación FISE

Descripción de los conceptos a ejecutar

Rehabilitación de puente colgante peatonal de una longitud de 120 mts con polin de 10" x 2" x 1.25 mts, incluye desmantelamiento de calzada existente, ajuste de cables y colocación de malla ciclónica.

Descripción de los beneficios de carácter regional o intermunicipal

Este proyecto viene a beneficiar ampliamente ya que se logra comunicación de la población de cada margen del río Urique ya que se hace necesario el cruce para la comunicación interna de la comunidad así como el cruce de población indígena de la zona.

Alineación al PED 2010 - 2016

Al Plan Estatal de Desarrollo 2010-2016, en el eje de Desarrollo Regional y Competitividad, en el tema de comunicaciones e infraestructura carretera, del objetivo 2.4, construir los pasos a desnivel que se requieren en la construcción de caminos y carreteras. (3332)

Área de Influencia (Enlistar todas las localidades y/o municipios beneficiados)

| Municipio | Localidad | Población beneficiada | Índice de marginación | Población Indígena |
|------------|-----------------|-----------------------|-----------------------|--------------------|
| 065 Urique | Cuesta Colorada | 50 | Muy Alto | 24 |

Fuente: Metodología formulada por CDI de manera conjunta con INEGI y Estimaciones de CONAPO

- Indicadores Socioeconómicos, Índice y grado de marginación por localidad 2010
- Censo de Población y Vivienda 2010.



Chihuahua
Gobierno del Estado

Fondo de Infraestructura Social Estatal
Propuesta de Proyectos 2014

SECRETARÍA DE HACIENDA
Dirección de Programas de Inversión Pública

Anexo 2-B

| Nombre de la Obra | Municipio | Localidad | Inversión 2014 | | | | Meta | | Modalidad de Ejecución (C/Ad) | Dep. Ejec. la Obra (N/P) | Situación de la Obra (N/P) | |
|---|------------|-----------|----------------|---------|---------|------|-----------|--------------|-------------------------------|--------------------------|----------------------------|---|
| | | | Total | Estatal | Federal | Mpal | U. Medida | Cant. | | | | |
| Rehabilitación de Puente Colgante Peatonal en Guagueyvo de Urique | 065 Urique | Guagueyvo | 74,676 | 74,676 | | | | Puente Metro | 52 | Ad | CET | N |

Nota: El recurso estatal se propone con asignación FISE

Descripción de los conceptos a ejecutar

Rehabilitación de puente colgante peatonal de una longitud de 52 mts con polin de 10" x 2" x 1.25 mts, incluye desmantelamiento de calzada existente, ajuste de cables y colocación de malla ciclónica.

Descripción de los beneficios de carácter regional o intermunicipal

Este proyecto viene a beneficiar ampliamente ya que se logra comunicación de la población de cada margen del río ya que se hace necesario el cruce para la comunicación interna de la comunidad así como el cruce de población indígena de la zona.

Alineación al PED 2010 - 2016

Al Plan Estatal de Desarrollo 2010-2016, en el eje de Desarrollo Regional y Competitividad, en el tema de comunicaciones e infraestructura carretera, del objetivo 2.4, construir los pasos a desnivel que se requieren en la construcción de caminos y carreteras. (3332)

Área de Influencia (Enlistar todas las localidades y/o municipios beneficiados)

| Municipio | Localidad | Población beneficiada | Índice de marginación | Población Indígena |
|------------|-----------|-----------------------|-----------------------|--------------------|
| 065 Urique | Guagueyvo | 263 | Alto | 242 |

Fuente: Metodología formulada por CDI de manera conjunta con INEGI y Estimaciones de CONAPO

- Indicadores Socioeconómicos, Índice y grado de marginación por localidad 2010
- Censo de Población y Vivienda 2010.



Chihuahua
Gobierno del Estado

Fondo de Infraestructura Social Estatal
Propuesta de Proyectos 2014

SECRETARÍA DE HACIENDA
Dirección de Programas de Inversión Pública

Anexo 2-B

| Nombre de la Obra | Municipio | Localidad | Inversión 2014 | | | | Meta | | Modalidad de Ejecución (C/Ad) | Dep. Ejec. la Obra (N/P) | Situación de la Obra (N/P) | |
|--|------------|-----------|----------------|---------|---------|------|-----------|--------------|-------------------------------|--------------------------|----------------------------|---|
| | | | Total | Estatal | Federal | Mpal | U. Medida | Cant. | | | | |
| Rehabilitación de Puente Colgante Peatonal en Urique de Urique | 065 Urique | Urique | 311,072 | 311,072 | | | | Puente Metro | 100 | Ad | CET | N |

Nota: El recurso estatal se propone con asignación FISE

Descripción de los conceptos a ejecutar

Rehabilitación de puente colgante peatonal de una longitud de 100 mts con polin de 10" x 2" x 1.25 mts, incluye desmantelamiento de calzada existente, ajuste de cables y colocación de malla ciclónica.

Descripción de los beneficios de carácter regional o intermunicipal

Este proyecto viene a beneficiar ampliamente ya que se logra comunicación de la población de cada margen del río Urique ya que se hace necesario el cruce para la comunicación interna de la comunidad así como el cruce de población indígena de la zona.

Alineación al PED 2010 - 2016

Al Plan Estatal de Desarrollo 2010-2016, en el eje de Desarrollo Regional y Competitividad, en el tema de comunicaciones e infraestructura carretera, del objetivo 2.4, construir los pasos a desnivel que se requirieren en la construcción de caminos y carreteras. (3332)

Área de Influencia (Enlistar todas las localidades y/o municipios beneficiados)

| Municipio | Localidad | Población beneficiada | Índice de marginación | Población Indígena |
|------------|-----------|-----------------------|-----------------------|--------------------|
| 065 Urique | Urique | 1,102 | Bajo | 113 |

Fuente: Metodología formulada por CDI de manera conjunta con INEGI y Estimaciones de CONAPO

- Indicadores Socioeconómicos, Índice y grado de marginación por localidad 2010
- Censo de Población y Vivienda 2010.



Chihuahua
Gobierno del Estado

Fondo de Infraestructura Social Estatal
Propuesta de Proyectos 2014

SECRETARÍA DE HACIENDA
Dirección de Programas de Inversión Pública

Anexo 2-B

| Nombre de la Obra | Municipio | Localidad | Inversión 2014 | | | | Meta | | Modalidad de Ejecución (C/Ad) | Dep. Ejec. la Obra (N/P) | Situación de la Obra (N/P) | |
|---|------------|-----------|----------------|---------|---------|------|-----------|--------------|-------------------------------|--------------------------|----------------------------|---|
| | | | Total | Estatal | Federal | Mpal | U. Medida | Cant. | | | | |
| Rehabilitación de Puente Colgante Peatonal en Bahuchivo de Urique | 065 Urique | Bahuchivo | 102,133 | 102,133 | | | | Puente Metro | 55 | Ad | CET | N |

Nota: El recurso estatal se propone con asignación FISE

Descripción de los conceptos a ejecutar

Rehabilitación de puente colgante peatonal de una longitud de 55 mts con polin de 10" x 2" x 1.25 mts, incluye desmantelamiento de calzada existente, ajuste de cables y colocación de malla ciclónica.

Descripción de los beneficios de carácter regional o intermunicipal

Este proyecto viene a beneficiar ampliamente ya que se logra comunicación de la población de cada margen del río ya que se hace necesario el cruce para la comunicación interna de la comunidad así como el cruce de población indígena de la zona.

Alineación al PED 2010 - 2016

Al Plan Estatal de Desarrollo 2010-2016, en el eje de Desarrollo Regional y Competitividad, en el tema de comunicaciones e infraestructura carretera, del objetivo 2.4, construir los pasos a desnivel que se requieren en la construcción de caminos y carreteras. (3332)

Área de Influencia (Enlistar todas las localidades y/o municipios beneficiados)

| Municipio | Localidad | Población beneficiada | Índice de marginación | Población Indígena |
|------------|-----------|-----------------------|-----------------------|--------------------|
| 065 Urique | Bahuchivo | 1,502 | Medio | 218 |

Fuente: Metodología formulada por CDI de manera conjunta con INEGI y Estimaciones de CONAPO

- Indicadores Socioeconómicos, Índice y grado de marginación por localidad 2010
- Censo de Población y Vivienda 2010.



Chihuahua
Gobierno del Estado

Fondo de Infraestructura Social Estatal
Propuesta de Proyectos 2014

SECRETARÍA DE HACIENDA
Dirección de Programas de Inversión Pública

Anexo 2-B

| Nombre de la Obra | Municipio | Localidad | Inversión 2014 | | | | Meta | | Modalidad de Ejecución (C/Ad) | Dep. Ejec. la Obra (N/P) | Situación de la Obra (N/P) | |
|--|------------|--------------------|----------------|---------|---------|------|-----------|--------------|-------------------------------|--------------------------|----------------------------|---|
| | | | Total | Estatal | Federal | Mpal | U. Medida | Cant. | | | | |
| Rehabilitación de Puente Colgante Peatonal en Guadalupe Coronado de Urique | 065 Urique | Guadalupe Coronado | 188,650 | 188,650 | | | | Puente Metro | 130 | Ad | CET | N |

Nota: El recurso estatal se propone con asignación FISE

Descripción de los conceptos a ejecutar

Rehabilitación de puente colgante peatonal de una longitud de 130 mts con polin de 10" x 2" x 1.25 mts, incluye desmantelamiento de calzada existente, ajuste de cables y colocación de malla ciclónica.

Descripción de los beneficios de carácter regional o Intermunicipal

Este proyecto viene a beneficiar ampliamente ya que se logra comunicación de la población de cada margen del río Urique ya que se hace necesario el cruce para la comunicación interna de la comunidad así como el cruce de población indígena de la zona.

Alineación al PED 2010 - 2016

Al Plan Estatal de Desarrollo 2010-2016, en el eje de Desarrollo Regional y Competitividad, en el tema de comunicaciones e infraestructura carretera, del objetivo 2.4, construir los pasos a desnivel que se requieren en la construcción de caminos y carreteras. (3332)

Área de Influencia (Enlistar todas las localidades y/o municipios beneficiados)

| Municipio | Localidad | Población beneficiada | Índice de marginación | Población Indígena |
|------------|--------------|-----------------------|-----------------------|--------------------|
| 065 Urique | Gpe Coronado | 88 | Alto | 62 |

Fuente: Metodología formulada por CDI de manera conjunta con INEGI y Estimaciones de CONAPO

- Indicadores Socioeconómicos, índice y grado de marginación por localidad 2010
- Censo de Población y Vivienda 2010.

CHIHUAHUA

I. INDICADORES SOCIODEMOGRÁFICOS

| INDICADOR | CHIHUAHUA | NACIONAL |
|--|-----------|-------------|
| Población total (aproximada), 2010 | 3,416,465 | 112,336,598 |
| Total de hogares y viviendas particulares habitadas, 2010 | 910,647 | 28,134,373 |
| Tamaño promedio de los hogares (personas), 2010 | 3.6 | 3.9 |
| Hogares con jefatura femenina, 2010 | 222,528 | 6,726,216 |
| Grado promedio de escolaridad de la población de 15 o más años, 2010 | 8.8 | 8.6 |
| Total de escuelas en educación básica y media superior, 2010 | 6,498 | 241,487 |
| Personal médico (personas), 2010 | 6,285 | 395,723 |
| Unidades médicas, 2010 | 575 | 22,185 |
| Número promedio de carencias para la población en situación de pobreza, 2012 | 1.9 | 1.4 |
| Número promedio de carencias para la población en situación de pobreza extrema, 2012 | 3.5 | 2.7 |

Fuente: Elaboración propia con información del INEGI y CONEVAL.

• La población total del estado en 2010 fue de 3,406,465 personas, lo cual representó 3.0% de la población a nivel nacional.

• En el mismo año había en el estado 910 647 hogares (3.2% del total de hogares a nivel nacional), de los cuales 222,528 estaban encabezados por jefas de familia (3.2% del total nacional).

• El tamaño promedio de los hogares en el estado fue 3.6 integrantes, inferior que el resultado de integrantes promedio para los hogares a nivel nacional.

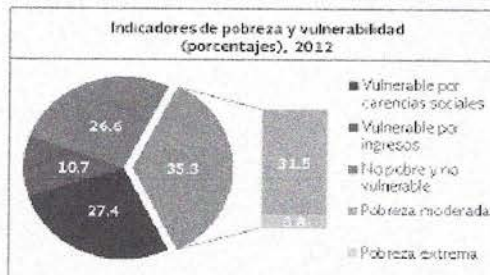
• El grado promedio de escolaridad de la población de 15 años o más en el estado era en 2010 de 8.8, frente al grado promedio de escolaridad de 8.6 a nivel nacional.

• En 2010, el estado contaba con 2,390 escuelas preescolares (2.6% del total nacional), 2,853 primarias (2.9%), 350 primarias indígenas (3.4%), 752 secundarias (2.1%). Además, el estado contaba con 49 escuelas de profesional técnico (3.5%), 444 bachilleratos (3.3%) y 129 escuelas de formación para el trabajo (2.1%).

• Las unidades médicas en el estado eran 575 (2.6% del total de unidades médicas a nivel nacional).

• El personal médico era de 6,285 personas (3.2% del total de médicos a nivel nacional) y la razón de médicos por unidad médica era de 10.9, frente a la razón de 8.8 en todo el país.

II. MEDICIÓN MULTIDIMENSIONAL DE LA POBREZA



Fuente: Elaboración propia con información de CONEVAL.

• En 2012, 1,272.7 miles de individuos (35.3% del total de la población) se encontraba en pobreza, de los cuales 1,136.4 miles (31.5%) presentaban pobreza moderada y 136.3 miles (3.8%) estaban en pobreza extrema.

• En 2012, la condición de rezago educativo afectó a 16.1% de la población, lo que significa que 530.0 miles de individuos presentaron esta carencia social.

• En el mismo año, el porcentaje de personas sin acceso a servicios de salud fue 13.6%, equivalente a 489.7 miles de personas.

• La carencia por acceso a la seguridad social afectó a 48.4% de la población, es decir 1,747.9 miles de personas se encontraban bajo esta condición.

• El porcentaje de individuos que reportó habitar en viviendas de mala calidad de materiales y espacio insuficiente fue de 5.3% (190.5 miles de personas).

• El porcentaje de personas que reportó habitar en viviendas sin disponibilidad de servicios básicos fue de 5.2%, lo que significa que las condiciones de vivienda no son las adecuadas para 180.7 mil personas.

• La incidencia de la carencia por acceso a la alimentación fue de 18.4%, es decir una población de 663.9 miles de personas.

LINEAMIENTOS GENERALES PARA LA OPERACIÓN DEL FONDO DE APORTACIONES PARA LA INFRAESTRUCTURA SOCIAL
Emitido por la SEDESOL y publicados el 14 de febrero de 2014

Para la realización de proyectos con recursos del FISE:

- I. Al menos el 70% de los recursos del FISE deberán invertirse en las ZAP, ya sean urbanas o rurales.
- II. El resto de los recursos se invertirá en los municipios con mayor grado de rezago social.

Clasificación de los proyectos del FAIS

De acuerdo a su contribución al mejoramiento de los indicadores de pobreza y rezago social y con base en lo señalado en el artículo 33 de la LCF, los recursos del FAIS se orientarán a la realización de cuatro tipos de proyectos conforme a la siguiente clasificación:

- **Directa:** Proyectos de infraestructura social básica que contribuyen de manera inmediata a mejorar alguna de las carencias sociales relacionadas con la pobreza multidimensional e identificadas en el Informe Anual.
- **Indirecta:** Proyectos de infraestructura social básica asociados a los proyectos de contribución directa y que son necesarios para la realización de éstos.
- **Complementarios:** Proyectos de infraestructura social básica que coadyuvan al mejoramiento de los indicadores de pobreza, rezago social y al desarrollo económico y social de las entidades, municipios y DTDF.
- **Proyectos especiales:** Proyectos que no estén señalados en el Catálogo del FAIS, no obstante, corresponden a los destinos a que se refiere el artículo 33 de la LCF y que contribuyen a mejorar los indicadores de pobreza y rezago social que publica el CONEVAL. Para su realización, dichos proyectos deberán de llevarse a cabo en coinversión con otros recursos federales, estatales y municipales.

Para la realización de los proyectos por tipo de incidencia, las entidades, municipios y DTDF deberán considerar lo siguiente:

- Cuando se trate del FISE, las entidades, municipios y DTDF deberán destinar **por lo menos el 40%** de los recursos en los proyectos clasificados como de *incidencia directa* conforme al Catálogo del FAIS.
- A los proyectos complementarios o proyectos especiales podrá destinarse en su conjunto como máximo el **15%** de los recursos del FISE y del FISMDF.

CATÁLOGO DE PROYECTOS

Conforme a Lineamientos emitidos por SEDESOL el 14 de febrero de 2014

| TIPO PROYECTO | TIPO DE CONTRIBUCIÓN |
|---|-----------------------------|
| • Comedores Comunitarios | Directa |
| • Agua Potable (sistemas y plantas potabilizadoras) | Directa |
| • Drenaje Pluvial y Sanitario | Directa |
| • Plantas de Tratamiento de Aguas Residuales | Indirecta |
| • Electrificación No Convencional (solar) | Directa |
| • Infraestructura para la Salud | Directa |
| • Caminos y Carreteras | Complementaria |

**SECRETARÍA DE DESARROLLO SOCIAL
ZONAS DE ATENCIÓN PRIORITARIA RURALES 2014
ANEXO A**

| CLAVE ENTIDAD | ENTIDAD | CLAVE MUNICIPIO | MUNICIPIO | GRADO DE MARGINA CIÓN | GRADO DE REZAGO SOCIAL | 25% O MÁS DE LA POBLACIÓN EN POBREZA EXTREMA |
|---------------|-----------|-----------------|-------------------|-----------------------|------------------------|--|
| 08 | CHIHUAHUA | 08007 | BALLEZA | MUY ALTO | MUY ALTO | SI |
| 08 | CHIHUAHUA | 08008 | BATOPILAS | MUY ALTO | MUY ALTO | SI |
| 08 | CHIHUAHUA | 08009 | BOCOYNA | MEDIO | ALTO | NO |
| 08 | CHIHUAHUA | 08012 | CARICHÍ | MUY ALTO | MUY ALTO | SI |
| 08 | CHIHUAHUA | 08020 | CHÍNIPAS | MUY ALTO | MUY ALTO | SI |
| 08 | CHIHUAHUA | 08027 | GUACHOCHI | MUY ALTO | MUY ALTO | SI |
| 08 | CHIHUAHUA | 08029 | GUADALUPE Y CALVO | MUY ALTO | MUY ALTO | SI |
| 08 | CHIHUAHUA | 08030 | GUAZAPARES | MUY ALTO | MUY ALTO | SI |
| 08 | CHIHUAHUA | 08041 | MAGUARICHI | MUY ALTO | ALTO | SI |
| 08 | CHIHUAHUA | 08042 | MANUEL BENAVIDES | MEDIO | MEDIO | SI |
| 08 | CHIHUAHUA | 08046 | MORELOS | MUY ALTO | MUY ALTO | SI |
| 08 | CHIHUAHUA | 08047 | MORIS | ALTO | ALTO | NO |
| 08 | CHIHUAHUA | 08049 | NONOAVA | ALTO | MEDIO | NO |
| 08 | CHIHUAHUA | 08051 | OCAMPO | ALTO | ALTO | SI |
| 08 | CHIHUAHUA | 08065 | URIQUE | MUY ALTO | MUY ALTO | SI |
| 08 | CHIHUAHUA | 08066 | URUACHI | MUY ALTO | MUY ALTO | SI |

Responsabilidades de las entidades, municipios y DTDF

- Llevar a cabo la planeación, seguimiento y evaluación de los proyectos, con base en los indicadores de carencias sociales y de rezago social identificados en el Informe Anual y conforme al Catálogo del FAIS.
- Promover la participación de las comunidades beneficiarias en su destino, aplicación y vigilancia, así como en la programación, ejecución, control, seguimiento y evaluación de las obras y acciones que se vayan a realizar.
- Hacer del conocimiento de sus habitantes, al menos a través de la página oficial de Internet de la entidad federativa conforme a los lineamientos de información pública financiera en línea del Consejo de Armonización Contable, los montos que reciban, las obras y acciones a realizar, el costo de cada una, su ubicación, metas y beneficiarios.
- Reportar la información sobre el uso de los recursos del FAIS en el SFU, así como de las metas y avances de los indicadores de la MIR trimestralmente.
- Publicar en su página oficial de internet los informes trimestrales de los avances de los proyectos que se realicen con los recursos del FAIS, y en su caso, evidencias de conclusión, en los términos establecidos en el artículo 33 de la LCF.



Chihuahua
Gobierno del Estado

Reunión Plenaria
Comité de Planeación
para el Desarrollo del
Estado de Chihuahua



Propuesta de Inversión
Fondo de Infraestructura Social Entidades (FISE)

Anexo 6

Asignación \$ 135,359,198

Fondo para la Infraestructura Social Estatal 2014

Propuesta de Inversión

| Dependencia Ejecutora / Descripción | Dep. | Municipio | Programa 2014 | Beneficiarios | | Meta | | Observaciones |
|--|------------|-----------|---------------|---------------|----------|----------|-----------------|---|
| | | | | Total | Indígena | Cantidad | Unidad | |
| Total \$ 135,359,199 | | | | | | | | |
| Secretaría de Salud / Secretaría de Comunicaciones y Obras Públicas | | | | | | | | |
| CENTRO DE SALUD (TRABAJOS DE ACREDITACIÓN) SS / SCOP | Chinipas | | \$ 5,375,511 | 8,414 | 1217 | 1 | CENTRO DE SALUD | Obra en proceso. Costo Total 7.2 mdp. Ejercido en FISE 13- 1.8 mdp. |
| CENTRO DE SALUD (TRABAJOS DE ACREDITACIÓN) SS / SCOP | Maguarichi | | \$ 5,982,070 | 1,921 | 581 | 1 | CENTRO DE SALUD | Obra en proceso. Costo Total 9.2 mdp. Ejercido en FISE 13- 3.2 mdp. |
| CENTRO DE SALUD (TRABAJOS DE ACREDITACION) SS / SCOP | Nonoava | | \$ 1,645,010 | 2,849 | 554 | 1 | CENTRO DE SALUD | Obra en proceso. Costo Total 3 mdp. Ejercido en FISE 13- 1.4 mdp. |
| Comisión Federal de Electricidad | | | | | | | | |
| OBRAS DE ELECTRIFICACIÓN CDI-CFE-GOB. EDO. | CFE | Varios | \$ 19,948,000 | 5,743.00 | 4,020.00 | 2,240 | POSTE | Adicionalmente la Federación por medio de CDI, aportará 49.8 mdp y CFE 29.9 mdp |
| | | | | | | 11 | KILÓMETRO | |



Chihuahua
Gobierno del Estado

Reunión Plenaria
Comité de Planeación
para el Desarrollo del
Estado de Chihuahua



Propuesta de Inversión
Fondo de Infraestructura Social Entidades (FISE)

Anexo 6

Fondo para la Infraestructura Social Estatal 2014

Propuesta de Inversión

| Dependencia Ejecutora / Descripción | Dep. | Municipio | Programa 2014 | Beneficiarios | | Meta | | Observaciones |
|--|----------------|------------|---------------|---------------|----------|----------|--------------------------|---|
| | | | | Total | Indígena | Cantidad | Unidad | |
| Junta Central de Agua y Saneamiento | | | \$ 31,831,410 | | | | | |
| OBRAS DE AGUA POTABLE Y ALCANTARILLADO - CDI-GOB. EDO. | JCAS / P.M. | Varios | \$ 31,831,410 | 16,321 | 11,425 | 33 | SISTEMAS AGUA POTABLE | Adicionalmente la federación por medio de CDI aportará 127.3 mdp. |
| Secretaría de Comunicaciones y Obras Públicas | | | \$ 20,000,000 | | | | | |
| CARRETERA E.C. KM 86+800 (SAN JUANITO - BASASEACHI) - URUACHI Tramo: Km: 24+000 al Km: 34+500 | SCOP | Uruachi | \$ 8,000,000 | 1,244 | 995 | 10.5 | KILÓMETRO | Adicionalmente la Federación por medio de CDI, aportará 48 mdp y el Estado 4 mdp |
| CARRETERA E.C. KM 29+620 (SAN JUANITO - BASASEACHI) - MAGUARICHI Tramo: Km 19+000 al Km 25+500 | SCOP | Maguarichi | \$ 12,000,000 | 786 | 707 | 6.5 | KILÓMETRO | Adicionalmente la Federación por medio de CDI, aportará 48 mdp |
| Saldo no etiquetado | | | \$ 50,577,197 | | | | | Se revisa con Sedesol posible coinvertir en el Convenio de Desarrollo Social 2014 |




Chihuahua
Gobierno del Estado

Reunión Plenaria
Comité de Planeación
para el Desarrollo del
Estado de Chihuahua



Anexo 7

Centro de Salud con Servicios Ampliados Moris \$ 10,544,371.17



Descripción

Obra nueva por sustitución

La unidad que opera actualmente cuenta con dos consultorios; con este cambio de instalaciones se tendrá además consultorio de medicina preventiva y dental; área de vacunación, aula, farmacia, residencia médica, área de imagenología y urgencias con consultorio de valoración, sala de curaciones y dos camas de observación.

Impacto

- Atención a 124 localidades de ALTA y MUY ALTA marginación
- Permitirá el fortalecimiento de programas de promoción y prevención; como detección oportuna de cáncer, Diabetes Mellitus, hipertensión arterial, obesidad. Además de programas de salud bucal.
- Se incrementa la capacidad de consulta, pudiendo otorgar hasta de 31,680 consultas al año.
- El equipo de Rayos X hará posible la atención a traumatismos, diagnóstico de fracturas; así como derrame de líquidos en cavidad torácica y abdominal.
- El área de toma de muestras permitirá el control del paludismo
- Actualmente la Secretaría de Salud atiende 4,516 afiliados al Seguro Popular en este municipio



Chihuahua
Gobierno del Estado

Reunión Plenaria
Comité de Planeación
para el Desarrollo del
Estado de Chihuahua

Anexo 7



Centro de Salud Santa Inés de Chínipas

\$ 7,185,363.79



Descripción

Ampliación y acreditación

Actualmente la unidad cuenta con un consultorio general, uno de medicina preventiva y uno más de dental; así como un área con dos camas de observación

Con esta ampliación se dotará de aula, áreas de vacunación e hidratación oral y toma de muestras, imagenología y dos consultorios generales adicionales. Área de urgencias con valoración y sala de curaciones.

Impacto

- Atención a 85 localidades de ALTA y MUY ALTA marginación
- Permitirá el fortalecimiento de programas de promoción y prevención; como detección oportuna de cáncer, Diabetes Mellitus, hipertensión arterial, obesidad.
- Se incrementa la capacidad de consulta, pudiendo otorgar hasta de 31,680 consultas al año.
- El equipo de Rayos X hará posible la atención a traumatismos, diagnóstico de fracturas; así como derrame de líquidos en cavidad torácica y abdominal.
- El área de toma de muestras permitirá el control del paludismo
- La acreditación de la unidad permitirá el flujo de recursos al Estado por concepto de atenciones a los más de 5,800 afiliados al Seguro Popular



Chihuahua
Gobierno del Estado

Reunión Plenaria
Comité de Planeación
para el Desarrollo del
Estado de Chihuahua

Anexo 7



Centro de Salud Maguarichi

\$ 9,204,734.90



Descripción

Ampliación y acreditación

La unidad que actualmente se encuentra en servicio otorga únicamente consulta general. Con este cambio de instalaciones el centro contará además con consultorio de medicina familiar, dental, aula, área de vacunación e hidratación oral; además de área de urgencias con valoración y sala de curaciones equipada con Rayos X portátil.

Impacto

- Permitirá el fortalecimiento de programas de promoción y prevención; como detección oportuna de cáncer, Diabetes Mellitus, hipertensión arterial, obesidad; así como los programas de vacunación
- Se incrementa la capacidad de consulta, pudiendo otorgar hasta de 21,120 consultas al año.
- El equipamiento de la sala de urgencias con Rayos X permitirá la atención a traumatismos, diagnóstico de fracturas; así como derrame de líquidos en cavidad torácica y abdominal.
- La acreditación de la unidad permitirá el flujo de recursos al Estado por concepto de atenciones a los más de 2,700 afiliados al Seguro Popular en el municipio



Chihuahua
Gobierno del Estado


Reunión Plenaria
Comité de Planeación
para el Desarrollo del
Estado de Chihuahua



Anexo 7

Centro de Salud Nonoava

\$ 3,008,171.83



Descripción

Ampliación y acreditación

Se realizarán adecuaciones en la residencia médica, además de la ampliación de la sala de espera y los dos consultorios existentes. Se construirá un consultorio de medicina preventiva y remodelará las áreas de curaciones, vacunación, farmacia, esterilización, entre otras de uso general. Adicionalmente se creará el área de urgencias con valoración, sala de curaciones y dos camas de observación

Impacto

- Atención a 20 localidades de ALTA y MUY ALTA marginación
- Permitirá el fortalecimiento de programas de promoción y prevención; como detección oportuna de cáncer, Diabetes Mellitus, hipertensión arterial, obesidad; así como los programas de vacunación
- Se incrementa la capacidad de consulta, pudiendo otorgar hasta de 21,120 consultas al año.
- El área de toma de muestras permitirá el control del paludismo
- La acreditación de la unidad permitirá el flujo de recursos al Estado por concepto de atenciones a los más de 2,500 afiliados al Seguro Popular en el municipio



Chihuahua
Gobierno del Estado

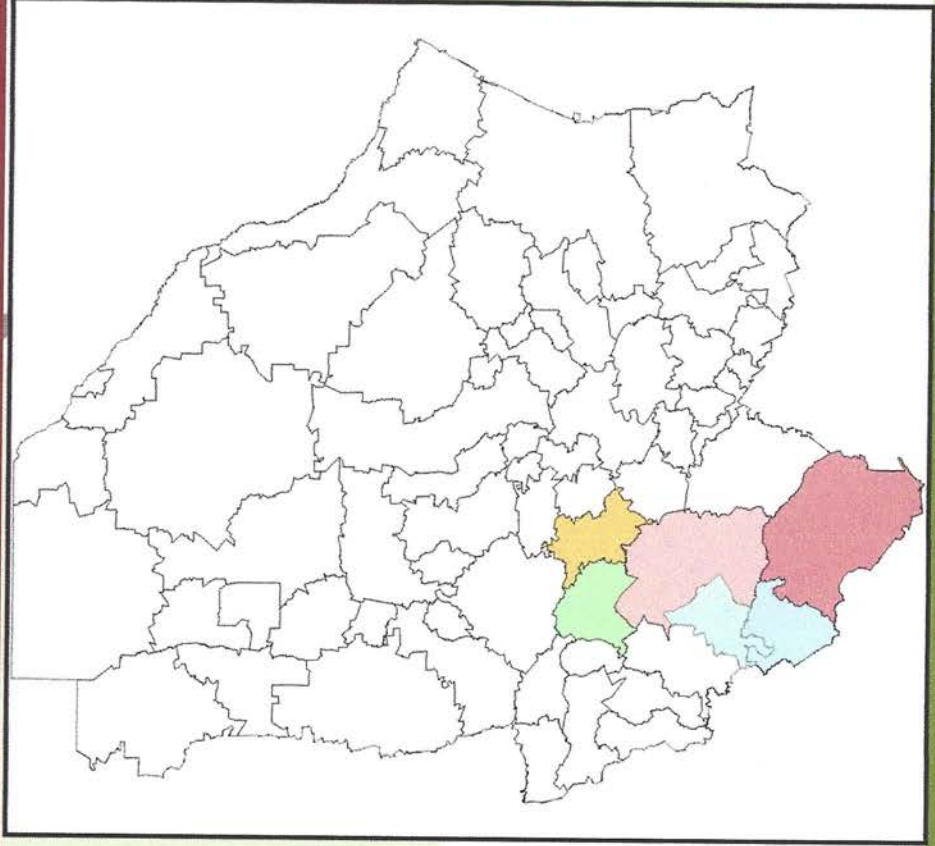
Propuesta de Inversión
Fondo de Infraestructura Social Entidades (FISE)

Reunión Plenaria
Comité de Planeación
para el Desarrollo del
Estado de Chihuahua



Anexo 8

Municipios Atendidos con el Programa de Electrificación




- BATOPILAS
- BOCOYNA
- CARICHI
- GUACHOCHI
- GUADALUPE Y CALVO
- MORELOS



Chihuahua
Gobierno del Estado

Reunión Plenaria
Comité de Planeación
para el Desarrollo del
Estado de Chihuahua



**Propuesta de Inversión
Fondo de Infraestructura Social Entidades (FISE)**

Anexo 8

Convenio de Coordinación 2014 para la realización de Obras de Electrificación de localidades de localidades del Estado de Chihuahua entre el GOBIERNO DEL ESTADO, CDI Y CFE

| Municipio | Localidad Nombre | CONAPO GM | CONEVAL GRS | Coinversión | | | Postes | Habitantes | Usuarios |
|-----------|---------------------|--------------|----------------|-------------|------------|------------|--------|------------|----------|
| | | | | FISE | CDI | CFE | | | |
| | | | | 19,948,000 | 49,870,000 | 29,922,000 | 2,240 | 5,743 | 1,149 |
| BATOPILAS | COYACHIQUÉ | MUY ALTO | MUY ALTO | 184,800 | 462,000 | 277,200 | 22 | 40 | 8 |
| BOCOYNA | BAWINOCACHI | ALTO | MEDIO | 327,600 | 819,000 | 491,400 | 39 | 96 | 19 |
| BOCOYNA | CHACARACHI | MUY ALTO | MUY ALTO | 268,800 | 672,000 | 403,200 | 32 | 52 | 10 |
| BOCOYNA | OCHOCOCHI | MUY ALTO | MUY ALTO | 495,600 | 1,239,000 | 743,400 | 59 | 108 | 22 |
| CARICHI | BACABUREACHI | ALTO | MEDIO | 630,000 | 1,575,000 | 945,000 | 75 | 184 | 37 |
| GUACHOCHI | CABORACHI | ALTO | MEDIO | 1,142,400 | 2,856,000 | 1,713,600 | 136 | 528 | 106 |
| GUACHOCHI | GUAHUACHIQUÉ | MUY ALTO | ALTO | 420,000 | 1,050,000 | 630,000 | 50 | 160 | 32 |
| GUACHOCHI | HUIZAROCHI | ALTO | MEDIO | 504,000 | 1,260,000 | 756,000 | 60 | 284 | 57 |
| GUACHOCHI | NACHACACHI | MUY ALTO | ALTO | 58,800 | 147,000 | 88,200 | 7 | 25 | 5 |
| GUACHOCHI | CHOGUITA | MUY ALTO | ALTO | 184,800 | 462,000 | 277,200 | 22 | 71 | 14 |
| GUACHOCHI | MESA DE ROCHEACHI | ALTO | MEDIO | 8,400 | 21,000 | 12,600 | 1 | 4 | 1 |
| GUACHOCHI | RECUZACHI | MUY ALTO | MUY ALTO | 58,800 | 147,000 | 88,200 | 7 | 20 | 4 |
| GUACHOCHI | AGUA AZUL | ALTO | BAJO | 33,600 | 84,000 | 50,400 | 4 | 12 | 2 |
| GUACHOCHI | BOQUIMOBÁ | MUY ALTO | ALTO | 58,800 | 147,000 | 88,200 | 7 | 12 | 2 |
| GUACHOCHI | LAGUNA DE ABOREACHI | ALTO | MEDIO | 386,400 | 966,000 | 579,600 | 46 | 328 | 66 |
| GUACHOCHI | HUELEYBO | ALTO | MEDIO | 252,000 | 630,000 | 378,000 | 30 | 132 | 26 |



Chihuahua
Gobierno del Estado

Reunión Plenaria
Comité de Planeación
para el Desarrollo del
Estado de Chihuahua



Propuesta de Inversión
Fondo de Infraestructura Social Entidades (FISE)

Anexo 8

Convenio de Coordinación 2014 para la realización de Obras de Electrificación de localidades de
Estado de Chihuahua entre el GOBIERNO DEL ESTADO, CDI Y CFE

| Municipio | Localidad Nombre | CONAPO | | CONEVAL | | Coinversión | | | Postes | Habitantes | Usuarios |
|-----------|------------------------|----------|----------|------------|------------|-------------|------------|-------|--------|------------|----------|
| | | GM | GRS | FISE | CDI | CFE | Total | | | | |
| | | | | 19,948,000 | 49,870,000 | 29,922,000 | 99,740,000 | 2,240 | 5,743 | 1,149 | |
| GUACHOCHI | RANCHERIA | MUY ALTO | ALTO | 16,800 | 42,000 | 25,200 | 84,000 | 2 | 12 | 2 | |
| GUACHOCHI | HUICHACHI | MUY ALTO | ALTO | 226,800 | 567,000 | 340,200 | 1,134,000 | 27 | 120 | 24 | |
| GUACHOCHI | TURUCEACHI | ALTO | MEDIO | 277,200 | 693,000 | 415,800 | 1,386,000 | 33 | 116 | 23 | |
| GUACHOCHI | RAMUCHEACHI | ALTO | MEDIO | 134,400 | 336,000 | 201,600 | 672,000 | 16 | 60 | 12 | |
| GUACHOCHI | BACOCHI | MUY ALTO | MUY ALTO | 302,400 | 756,000 | 453,600 | 1,512,000 | 36 | 92 | 18 | |
| GUACHOCHI | CAYEHUACHI | MUY ALTO | MUY ALTO | 218,400 | 546,000 | 327,600 | 1,092,000 | 26 | 52 | 10 | |
| GUACHOCHI | CERRO GRANDE | MUY ALTO | MUY ALTO | 571,200 | 1,428,000 | 856,800 | 2,856,000 | 68 | 192 | 38 | |
| GUACHOCHI | CHIHUITE | MUY ALTO | ALTO | 428,400 | 1,071,000 | 642,600 | 2,142,000 | 51 | 56 | 11 | |
| GUACHOCHI | COPERACHI | MUY ALTO | ALTO | 319,200 | 798,000 | 478,800 | 1,596,000 | 38 | 100 | 20 | |
| GUACHOCHI | EL CARNERO | MUY ALTO | MUY ALTO | 529,200 | 1,323,000 | 793,800 | 2,646,000 | 63 | 124 | 25 | |
| GUACHOCHI | GAGUEACHI | MUY ALTO | ALTO | 823,200 | 2,058,000 | 1,234,800 | 4,116,000 | 98 | 152 | 30 | |
| GUACHOCHI | GUMISACHI | MUY ALTO | ALTO | 394,800 | 987,000 | 592,200 | 1,974,000 | 47 | 64 | 13 | |
| GUACHOCHI | LA MESA DE LOS CHARCOS | ALTO | MEDIO | 386,400 | 966,000 | 579,600 | 1,932,000 | 46 | 144 | 29 | |
| GUACHOCHI | MACHARICHI | MUY ALTO | ALTO | 672,000 | 1,680,000 | 1,008,000 | 3,360,000 | 80 | 144 | 29 | |
| GUACHOCHI | MESA DE PAPAJICHI | MUY ALTO | ALTO | 453,600 | 1,134,000 | 680,400 | 2,268,000 | 54 | 144 | 29 | |
| GUACHOCHI | MESA DE PAREHUACHI | MUY ALTO | ALTO | 487,200 | 1,218,000 | 730,800 | 2,436,000 | 58 | 144 | 29 | |
| GUACHOCHI | NAPUCHI | MUY ALTO | MUY ALTO | 873,600 | 2,184,000 | 1,310,400 | 4,368,000 | 104 | 192 | 38 | |



Chihuahua
Gobierno del Estado

Reunión Plenaria
Comité de Planeación
para el Desarrollo del
Estado de Chihuahua



Propuesta de Inversión
Fondo de Infraestructura Social Entidades (FISE)

Anexo 8

Convenio de Coordinación 2014 para la realización de Obras de Electrificación de localidades del Estado de Chihuahua entre el GOBIERNO DEL ESTADO, CDI Y CFE

| Municipio | Localidad Nombre | CONAPO GM | CONEVAL GRS | Coinversión | | | Postes | Habitantes | Usuarios | |
|-------------------|-----------------------|--------------|----------------|-------------|------------|------------|------------|------------|----------|-------|
| | | | | FISE | CDI | CFE | | | | Total |
| | | | | 19,948,000 | 49,870,000 | 29,922,000 | 99,740,000 | 2,240 | 5,743 | 1,149 |
| GUACHOCHI | ORACHI | MUY ALTO | MUY ALTO | 823,200 | 2,058,000 | 1,234,800 | 4,116,000 | 98 | 168 | 34 |
| GUACHOCHI | OSERARE | MUY ALTO | ALTO | 352,800 | 882,000 | 529,200 | 1,764,000 | 42 | 96 | 19 |
| GUACHOCHI | RANCHERÍA MUYEACHI | MUY ALTO | ALTO | 453,600 | 1,134,000 | 680,400 | 2,268,000 | 54 | 56 | 11 |
| GUACHOCHI | RANCHERIA LAS GUINDAS | MUY ALTO | ALTO | 537,600 | 1,344,000 | 806,400 | 2,688,000 | 64 | 144 | 29 |
| GUACHOCHI | REJOMACHI | MUY ALTO | ALTO | 588,000 | 1,470,000 | 882,000 | 2,940,000 | 70 | 168 | 34 |
| GUACHOCHI | ROMICHI | MUY ALTO | MUY ALTO | 672,000 | 1,680,000 | 1,008,000 | 3,360,000 | 80 | 144 | 29 |
| GUACHOCHI | SAN BALAZO | MUY ALTO | ALTO | 420,000 | 1,050,000 | 630,000 | 2,100,000 | 50 | 52 | 10 |
| GUACHOCHI | SANTA RITA | MUY ALTO | ALTO | 453,600 | 1,134,000 | 680,400 | 2,268,000 | 54 | 144 | 29 |
| GUACHOCHI | SEHUERACHI | MUY ALTO | MUY ALTO | 201,600 | 504,000 | 302,400 | 1,008,000 | 24 | 40 | 8 |
| GUADALUPE Y CALVO | BABORIGAME | ALTO | MEDIO | 747,600 | 1,869,000 | 1,121,400 | 3,738,000 | 89 | 240 | 48 |
| GUADALUPE Y CALVO | TURUACHI | ALTO | MEDIO | 352,800 | 882,000 | 529,200 | 1,764,000 | 42 | 150 | 30 |
| GUADALUPE Y CALVO | MOMORA | MUY ALTO | ALTO | 1,812,400 | 4,531,000 | 2,718,600 | 9,062,000 | 81 | 136 | 27 |
| GUADALUPE Y CALVO | TERREROS | ALTO | MEDIO | 117,600 | 294,000 | 176,400 | 588,000 | 14 | 105 | 21 |
| MORELOS | EL PLEITO | MUY ALTO | MUY ALTO | 285,600 | 714,000 | 428,400 | 1,428,000 | 34 | 136 | 27 |

Nota. - Población Indígena : 70.25% en Promedio



Chihuahua
Gobierno del Estado

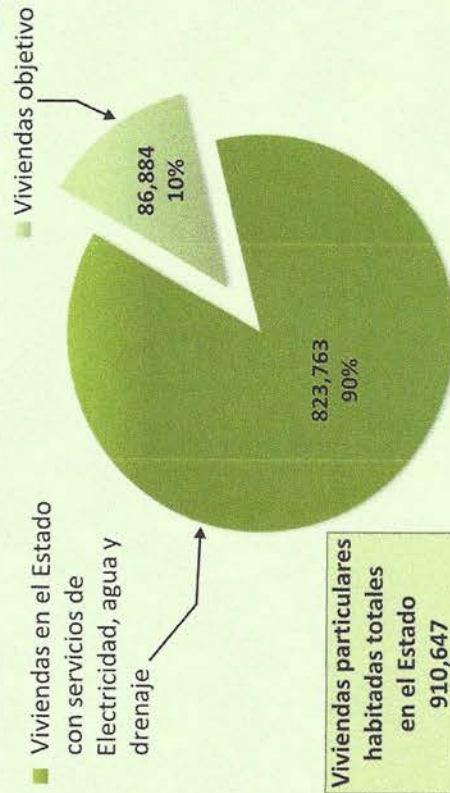
Propuesta de Inversión Fondo de Infraestructura Social Entidades (FISE)

Reunión Plenaria Comité de Planeación para el Desarrollo del Estado de Chihuahua



Anexo 8


Situación Actual



Programa Eléctrico



Con este Programa se Avanza:



Nota: Población con energía eléctrica - 96.58%
Fuente: C.F.E.



Chihuahua
Gobierno del Estado

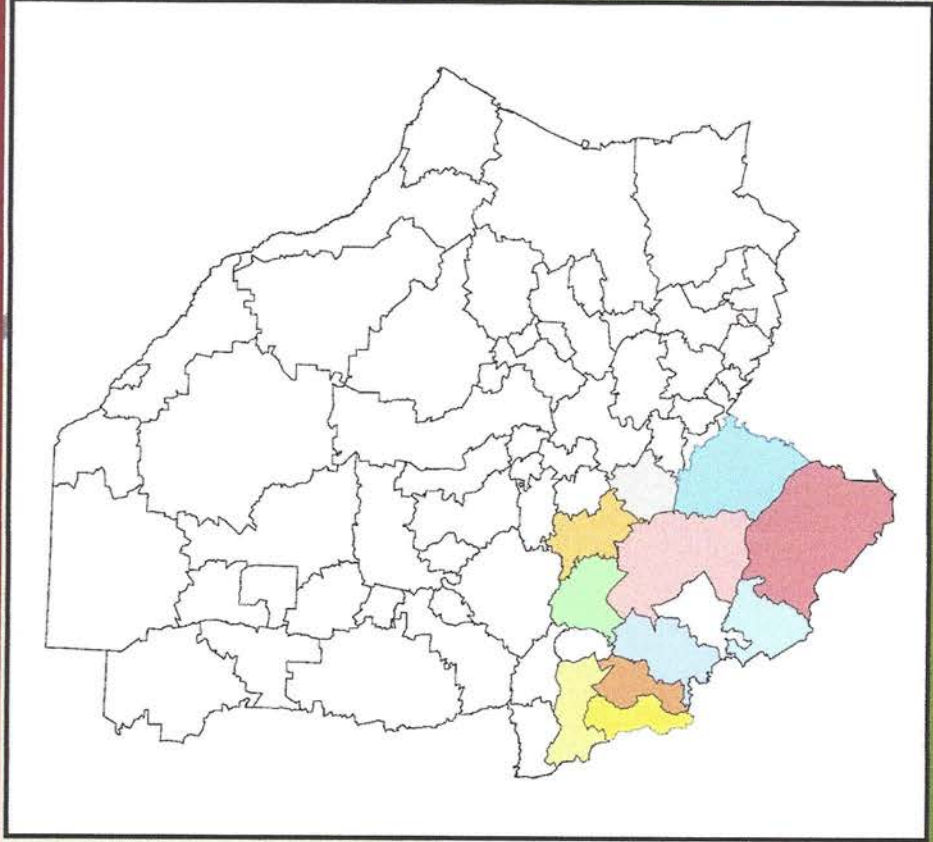
**Propuesta de Inversión
Fondo de Infraestructura Social Entidades (FISE)**

**Reunión Plenaria
Comité de Planeación
para el Desarrollo del
Estado de Chihuahua**



Anexo 9

Municipios Atendidos con el Programa de Agua Potable





Chihuahua
Gobierno del Estado

Reunión Plenaria
Comité de Planeación
para el Desarrollo del
Estado de Chihuahua



Propuesta de Inversión
Fondo de Infraestructura Social Entidades (FISE)

Anexo 9

Convenio Gobierno del Estado - CDI Agua Potable 2014

| Municipio | Localidad | Inversiones | | | Meta | | Beneficiarios | Viviendas Beneficiadas | Grado de Marginación | Grado de Rezago Social |
|-----------|-------------------------------------|---------------|----------------|----------------|------------------|-------|---------------|------------------------|----------------------|------------------------|
| | | FISE | CDI | Total | Unidad de Medida | Cant. | | | | |
| | | 31,831,409.79 | 127,325,639.15 | 159,157,048.94 | | | | | | |
| BALLEZA | PARICHI | 448,768.47 | 1,795,073.87 | 2,243,842.34 | SISTEMA A.P. | 1 | 54 | 9 | MUY ALTO | MUY ALTO |
| BALLEZA | CHURICHIQUE | 587,794.87 | 2,351,179.49 | 2,938,974.36 | SISTEMA A.P. | 1 | 63 | 12 | MUY ALTO | ALTO |
| BOCOYNA | PANALACHI | 920,000.00 | 3,680,000.00 | 4,600,000.00 | SISTEMA A.P. | 1 | 312 | 12 | ALTO | BAJO |
| CARICHI | CHOREACHI | 1,168,656.00 | 4,674,624.00 | 5,843,280.00 | SISTEMA A.P. | 1 | 97 | 8 | MUY ALTO | MUY ALTO |
| CARICHI | SICOCHI | 717,662.20 | 2,870,648.80 | 3,588,311.00 | SISTEMA A.P. | 1 | 90 | 12 | MUY ALTO | MUY ALTO |
| CARICHI | CHICOYACHI | 2,356,843.60 | 9,427,374.40 | 11,784,218.00 | SISTEMA A.P. | 1 | 87 | 16 | MUY ALTO | MUY ALTO |
| CHINIPAS | IGNACIO VALENZUELA LAGARDA (LORETO) | 815,341.68 | 3,261,366.73 | 4,076,708.41 | SISTEMA A.P. | 1 | 581 | 125 | ALTO | ALTO |
| GUACHOCHI | AGUA BLANCA | 290,400.00 | 1,161,600.00 | 1,452,000.00 | SISTEMA A.P. | 1 | 82 | 10 | MUY ALTO | MUY ALTO |
| GUACHOCHI | GUIRICHIQUE | 470,800.00 | 1,883,200.00 | 2,354,000.00 | SISTEMA A.P. | 1 | 121 | 36 | MUY ALTO | MUY ALTO |
| GUACHOCHI | SIQUIRICH | 948,660.40 | 3,794,641.60 | 4,743,302.00 | SISTEMA A.P. | 1 | 151 | 24 | MUY ALTO | ALTO |
| GUACHOCHI | YEPO | 4,529,491.27 | 18,117,965.08 | 22,647,456.35 | SISTEMA A.P. | 1 | 81 | 17 | MUY ALTO | ALTO |
| GUACHOCHI | BASIGOCHI | 680,015.60 | 2,720,062.41 | 3,400,078.01 | SISTEMA A.P. | 1 | 127 | 20 | MUY ALTO | ALTO |
| GUACHOCHI | RAHUIHUARACHI | 649,733.25 | 2,598,933.02 | 3,248,666.27 | SISTEMA A.P. | 1 | 65 | 10 | MUY ALTO | ALTO |
| GUACHOCHI | PAHUICHIQUE | 170,395.53 | 681,582.10 | 851,977.63 | SISTEMA A.P. | 1 | 75 | 13 | MUY ALTO | MUY ALTO |
| GUACHOCHI | GUMISACHI | 872,186.19 | 3,488,744.75 | 4,360,930.94 | SISTEMA A.P. | 1 | 58 | 9 | MUY ALTO | ALTO |
| GUACHOCHI | TOTORICHI | 1,191,076.74 | 4,764,306.96 | 5,955,383.70 | SISTEMA A.P. | 1 | 63 | 11 | MUY ALTO | MUY ALTO |
| GUACHOCHI | CHOGUITA | 950,742.29 | 3,802,969.15 | 4,753,711.44 | SISTEMA A.P. | 1 | 290 | 53 | MUY ALTO | ALTO |
| GUACHOCHI | CUMBRES DEL RIO VERDE | 682,041.67 | 2,728,166.70 | 3,410,208.37 | SISTEMA A.P. | 1 | 103 | 18 | MUY ALTO | MUY ALTO |
| GUACHOCHI | GUACARICHI | 535,889.76 | 2,143,559.05 | 2,679,448.81 | SISTEMA A.P. | 1 | 64 | 13 | MUY ALTO | MUY ALTO |



Chihuahua
Gobierno del Estado

Reunión Plenaria
Comité de Planeación
para el Desarrollo del
Estado de Chihuahua



Propuesta de Inversión
Fondo de Infraestructura Social Entidades (FISE)

Anexo 9

Convenio Gobierno del Estado - CDI Agua Potable 2014

| Municipio | Localidad | Inversiones | | | Meta | | Beneficiarios | Viviendas Beneficiadas | Grado de Marginación | Grado de Rezago Social |
|-------------------|---------------------------|--------------|---------------|---------------|------------------|-------|---------------|------------------------|----------------------|------------------------|
| | | FISE | CDI | Total | Unidad de Medida | Cant. | | | | |
| GUADALUPE Y CALVO | RANCHO EL INDIO | 187,000.00 | 748,000.00 | 935,000.00 | SISTEMA A.P. | 1 | 107 | 24 | MUY ALTO | MUY ALTO |
| GUADALUPE Y CALVO | LA MESA DE LOS HONGOS | 281,600.00 | 1,126,400.00 | 1,408,000.00 | SISTEMA A.P. | 1 | 126 | 15 | MUY ALTO | ALTO |
| GUADALUPE Y CALVO | LA QUEBRADA | 756,000.00 | 3,024,000.00 | 3,780,000.00 | SISTEMA A.P. | 1 | 124 | 23 | MUY ALTO | ALTO |
| GUADALUPE Y CALVO | CALABAZAS | 1,338,521.60 | 5,354,086.40 | 6,692,608.00 | SISTEMA A.P. | 1 | 76 | 15 | MUY ALTO | ALTO |
| GUADALUPE Y CALVO | PALOS MUERTOS | 1,049,475.36 | 4,197,901.43 | 5,247,376.79 | SISTEMA A.P. | 1 | 264 | 33 | MUY ALTO | MUY ALTO |
| GUAZAPARES | BASONAYVO | 635,854.60 | 2,543,418.40 | 3,179,273.00 | SISTEMA A.P. | 1 | 70 | 0 | ALTO | MEDIO |
| MORELOS | MORELOS | 238,612.00 | 954,448.00 | 1,193,060.00 | SISTEMA A.P. | 1 | 269 | 34 | MUY ALTO | ALTO |
| MORELOS | MORELOS | 1,270,865.50 | 5,083,461.99 | 6,354,327.49 | SISTEMA A.P. | 1 | 269 | 34 | MUY ALTO | ALTO |
| NONOAVA | HUMARIZA | 625,592.20 | 2,502,368.80 | 3,127,961.00 | SISTEMA A.P. | 1 | 323 | 3 | ALTO | MEDIO |
| URIQUE | CORUYVO | 872,579.80 | 3,490,319.20 | 4,362,899.00 | SISTEMA A.P. | 1 | 134 | 11 | ALTO | MEDIO |
| URIQUE | SAN ISIDRO | 487,696.60 | 1,950,786.40 | 2,438,483.00 | SISTEMA A.P. | 1 | 66 | 4 | ALTO | MEDIO |
| URIQUE | BOCA DE ARROYO LA HOGUERA | 649,955.60 | 2,599,822.40 | 3,249,778.00 | SISTEMA A.P. | 1 | 60 | 2 | MUY ALTO | ALTO |
| URUACHI | EL CUZAL | 953,316.00 | 3,813,264.00 | 4,766,580.00 | SISTEMA A.P. | 1 | 50 | 13 | ALTO | ALTO |
| URUACHI | EL BARRO | 3,497,841.01 | 13,991,364.02 | 17,489,205.03 | SISTEMA A.P. | 1 | 50 | 5 | MUY ALTO | MUY ALTO |

NOTA.- Población Indígena 73.96%



Chihuahua
Gobierno del Estado

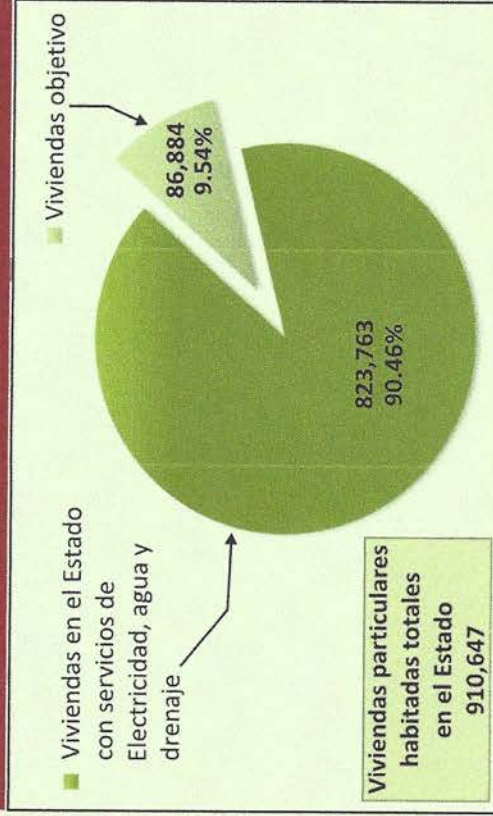
Reunión Plenaria
Comité de Planeación
para el Desarrollo del
Estado de Chihuahua




Propuesta de Inversión
Fondo de Infraestructura Social Entidades (FISE)

Anexo 9


Situación Actual



Programa de Agua Potable



Con este Programa se Avanza:



Nota: Población con agua potable - 95.30%

Fuente: Comisión Nacional del Agua



Chihuahua
Gobierno del Estado

Reunión Plenaria
Comité de Planeación
para el Desarrollo del
Estado de Chihuahua
Anexo 10



Fondo de Infraestructura Social para las Entidades (FISE)

- Camino San Vicente – Maguarichi, Tramo: del Km. 19+000 al Km. 25+500
- Camino (San Juanito – Basaseachi)- Uruachi, Tramo: del Km. 24+000 al Km. 34+500

Estas obras beneficiarán a 17 comunidades en el municipio de Maguarichi y 5 del municipio de Uruachi al dotar a estas zonas con un alto grado de marginación y de rezago social, de vías de comunicación rápidas y seguras en toda época del año para el traslado de personas y de productos propios de sus regiones con el consiguiente desarrollo económico , continuando en ambos caminos con los trabajos a fin de comunicar a sus cabeceras municipales.



Chihuahua
Gobierno del Estado

Reunión Plenaria
Comité de Planeación
para el Desarrollo del
Estado de Chihuahua



CARRETERA E.C. KM 29+620 (SAN JUANITO – BASASEACHI) – MAGUARICHI

Anexo 10

Tramo: Km 19+000 al Km 25+500

Municipios: Maguarichi

Población Beneficiada: 1,921 Hab.

Longitud Total: 39.0 Kms.


Inversión 2014: \$ 60,000,000.00

Meta 2014: 6.50 Kms.

Inversión FISE 2014: \$ 12,000,000.00

Este proyecto disminuirá los costos y tiempos de traslados, lo que conllevará al incremento de las actividades comerciales y turísticas de la región

Sección Transversal



Descripción de la Obra

Construcción de un camino formado por un cuerpo de 7.00 m. de ancho de corona, para alojar dos carriles de circulación, uno por sentido, pavimentado a base de carpeta de concreto asfáltico.

Incluye la construcción de obras de drenaje necesarias, así como la ampliación de las existentes y la colocación de señalamiento necesario para la correcta operación de la obra.

Es prioridad para el Gobierno del Estado integrar el municipio de Maguarichi a la red carreteras del Estado, lo que permitirá desarrollar sus actividades agrícolas y forestales permitiéndole transportar de manera eficiente sus productos y recibir bienes y servicios necesarios para su crecimiento.

La importancia de esta carretera radica en que será una vía de comunicación que permitirá llevar seguridad, educación y salud a las diferentes comunidades de esta zona serrana.

Croquis de Localización





Chihuahua
Gobierno del Estado

Reunión Plenaria
Comité de Planeación
para el Desarrollo del
Estado de Chihuahua



CARRETERA E.C. KM 86+800 (SAN JUANITO – BASASEACHI) – URUACHI
Tramo: Km: 24+000 al Km: 34+500

Anexo 10

| | |
|-------------------------------|------------------|
| Municipios: | Ocampo y Uruachi |
| Población Beneficiada: | 15,700 Hab. |
| Longitud Total: | 48.0 Kms. |
| Inversión 2014: | \$ 60,000,000.00 |
| Meta 2014: | 10.5 Kms. |
| Inversión FISE 2014: | \$ 8,000,000.00 |

Sección Transversal



Descripción de la Obra

Construcción de un camino de 7.50 m. de ancho de corona, para alojar dos carriles de circulación, uno por sentido, pavimentado a base de carpeta asfáltica por el sistema de riegos de sello.

Incluye la construcción de obras de drenaje necesarias, así como la ampliación de las existentes, señalamiento y obra complementaria.

Es prioridad para el Gobierno del Estado Integrar el municipio de Uruachi a la red de carreteras del Estado, lo que permitirá el crecimiento de sus actividades comerciales, brindando una vía de comunicación más cómoda y segura, para el transporte de bienes y personas, mejorando la calidad de vida de la población.

Esta nueva infraestructura carretera será aprovechada como corredor turístico, lo que beneficiará a los habitantes al atraer al turismo nacional e internacional hacia dicha zona, detonando las actividades hoteleras, comerciales, mineras y forestales entre otras.

Croquis de Localización

